

【位置図】 マメタワラ調査



出展：地理院地図（ウェブ版・2025/09/09時点）

柏崎地区マメタワラ面積調査

調査日：2025.6.17

筏	横(m)	縦(m)	筏面積(m ²)	海藻面積(m ²)	割合(%)
1	100	90	9,000	2,339.23	26%
2	45	90	4,050	1,236.64	31%
3	85	85	7,225	2,752.81	38%
4	60	85	5,100	908.77	18%
5	125	100	12,500	1,510.15	12%
6	45	90	4,050		0%
7	90	95	8,550	858.95	10%
8	100	105	10,500	846.18	8%
9	80	100	8,000	1,389.48	17%
10	85	50	4,250	446.80	11%
11	85	70	5,950	870.14	15%
12	75	95	7,125	2,451.23	34%

※筏 6 減

86,300

15,610.38

18%

※小数点第3位を四捨五入

柏崎調査

15,610.38m²

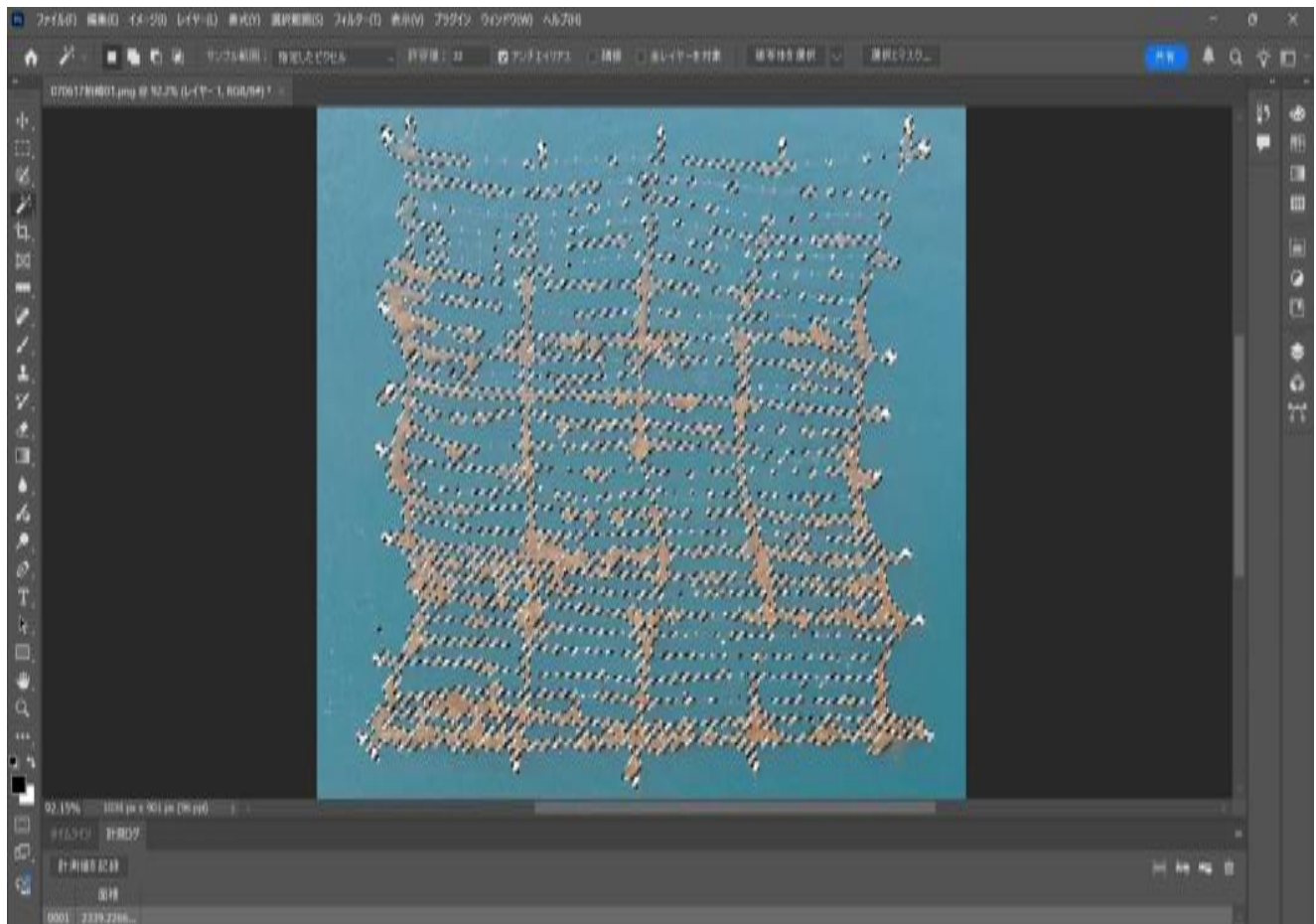
= 1.561038ha

マメタワラ調査（柏崎筏図）

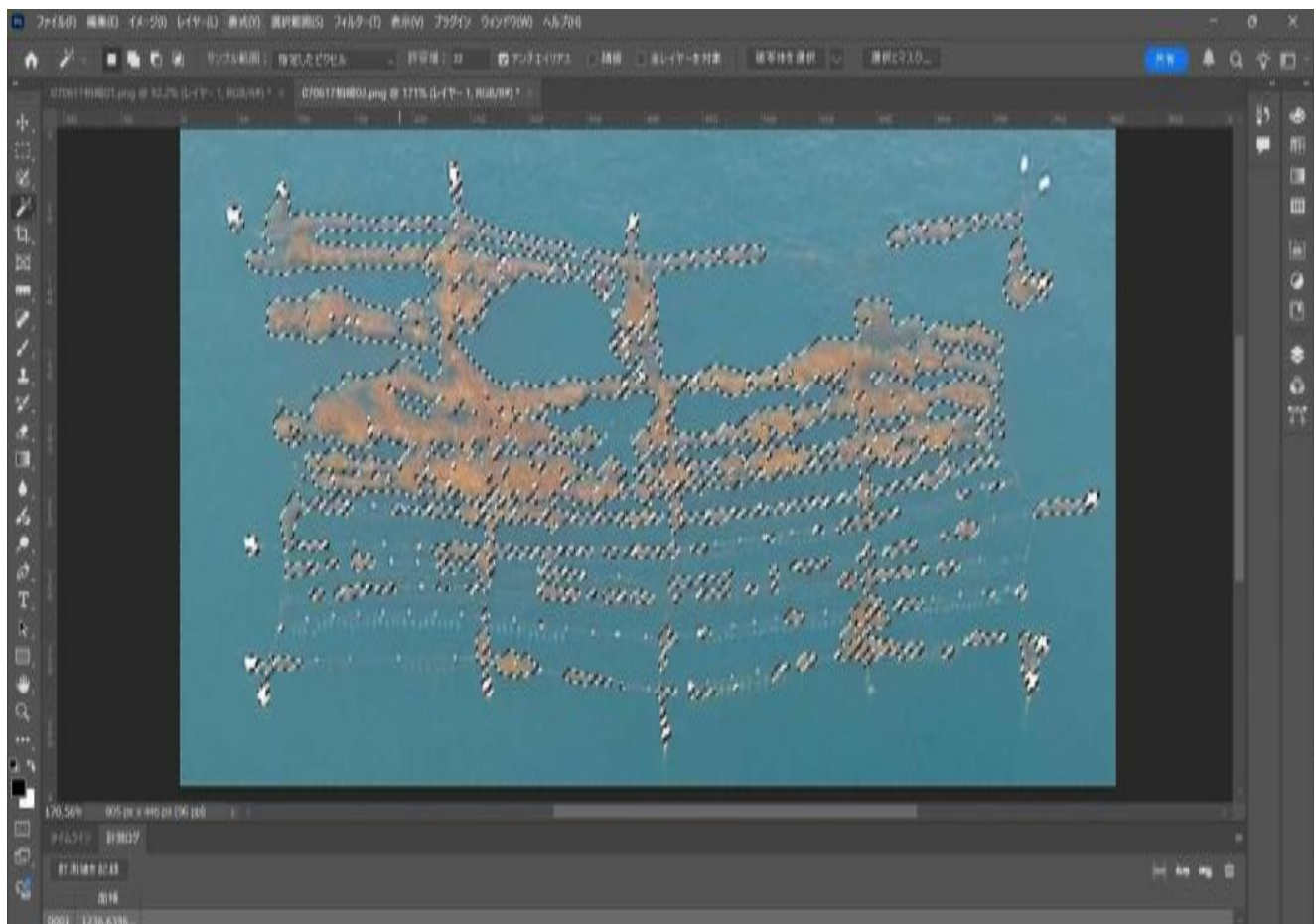


出展：地理院地図（ウェブ版・2025/09/09時点）

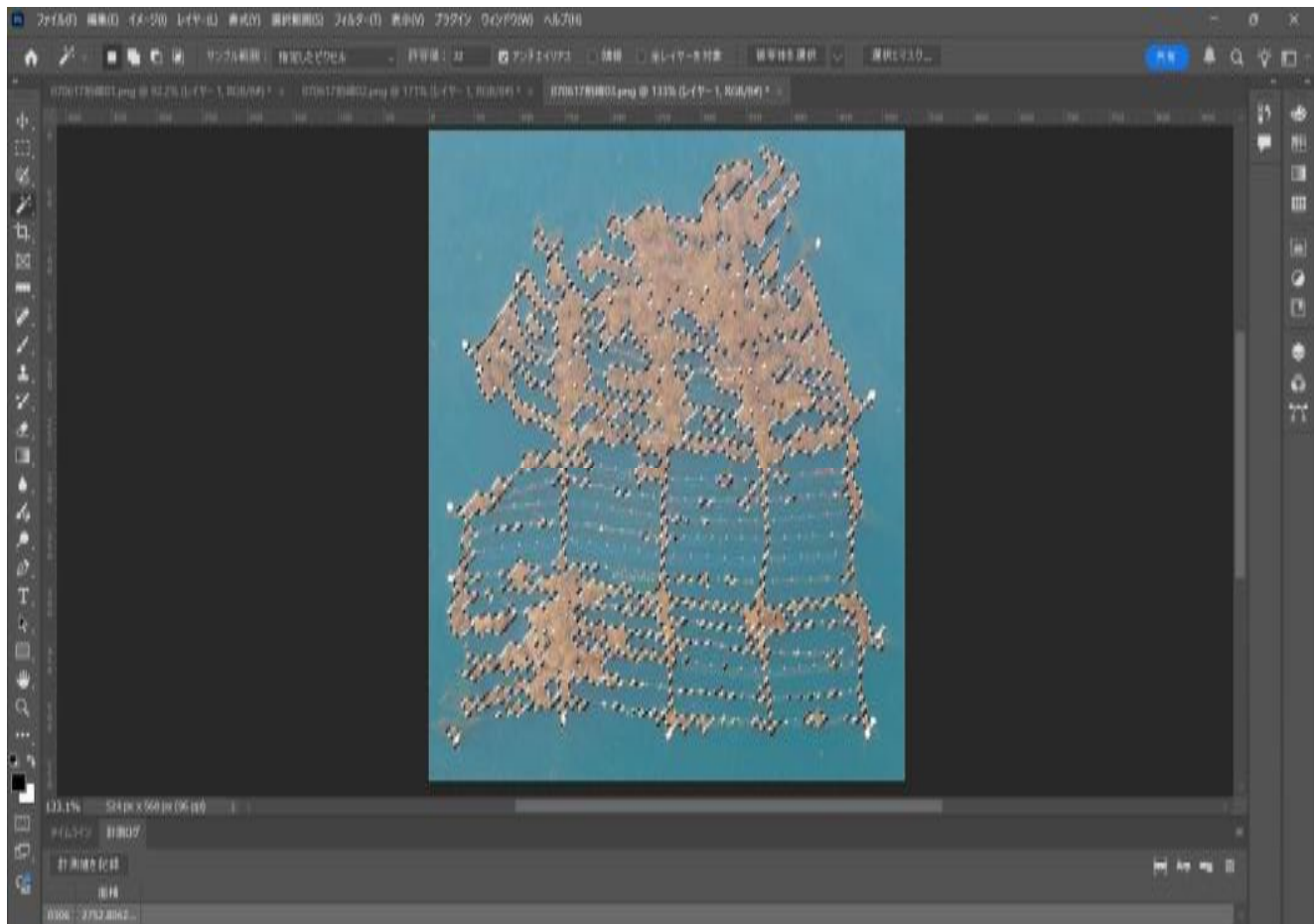
愛南町 柏崎地区 筏 1 : 2339.23m²



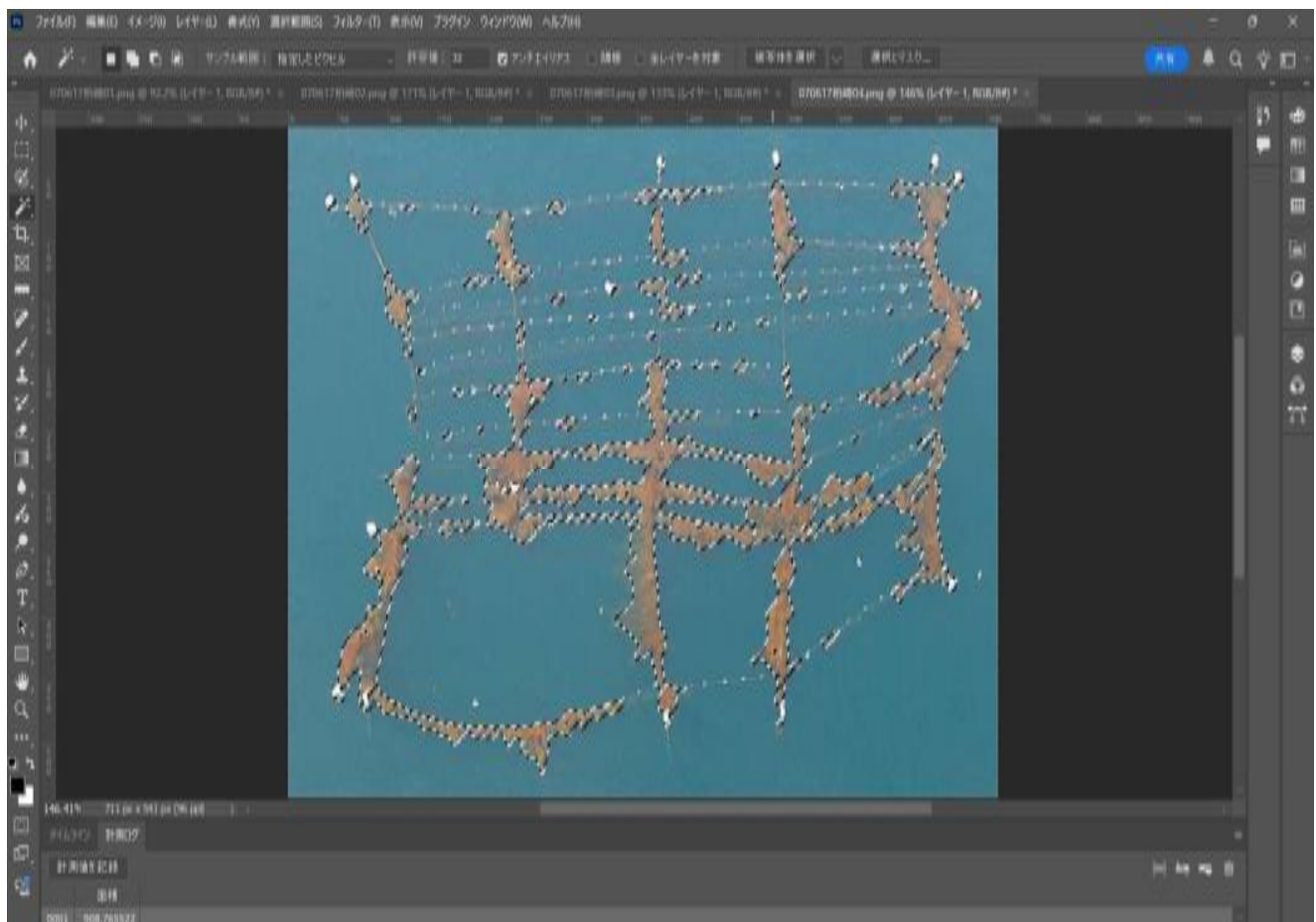
愛南町 柏崎地区 筏 2 : 1236.64m²



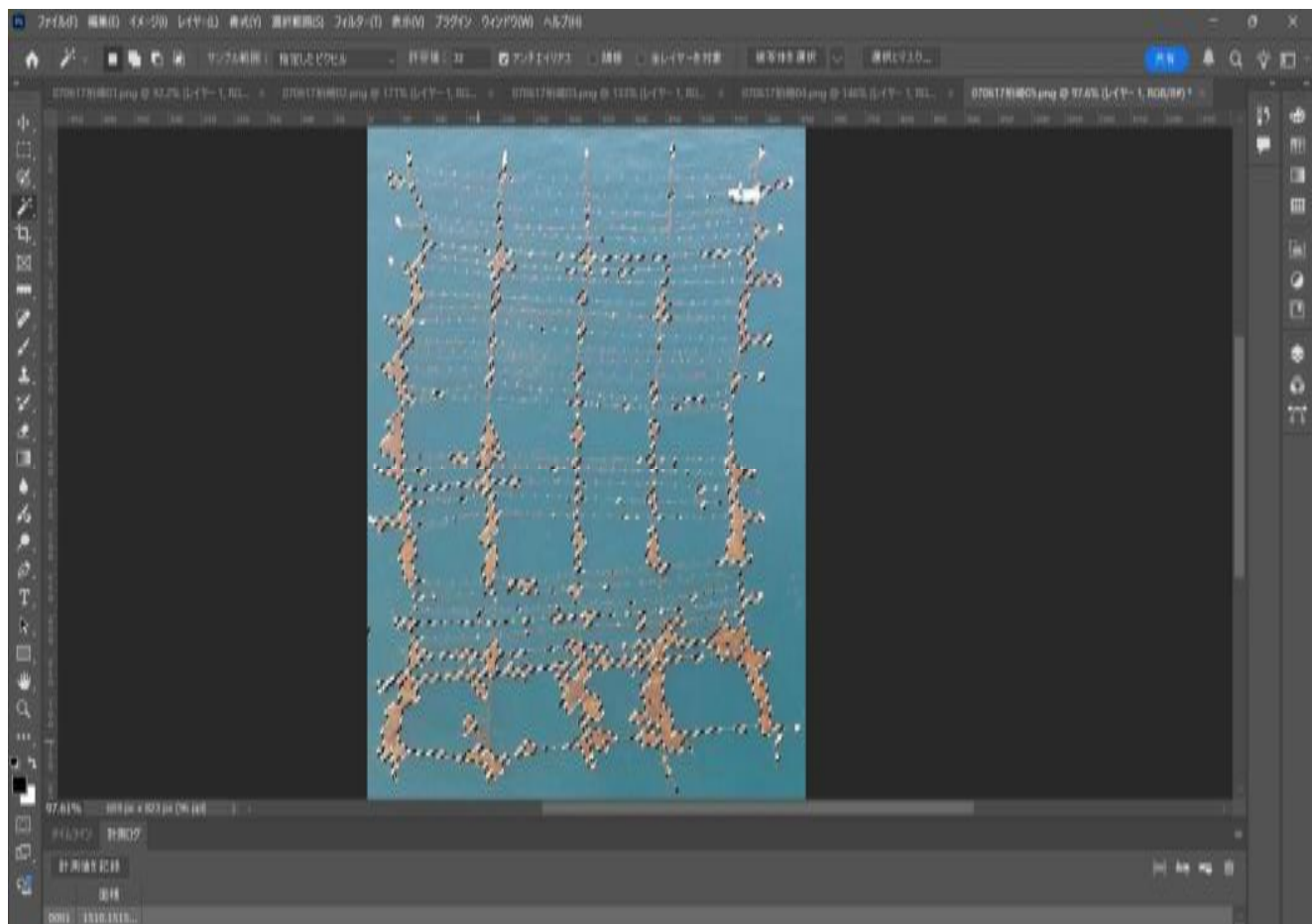
愛南町 柏崎地区 筏 3 : 2752.81m²



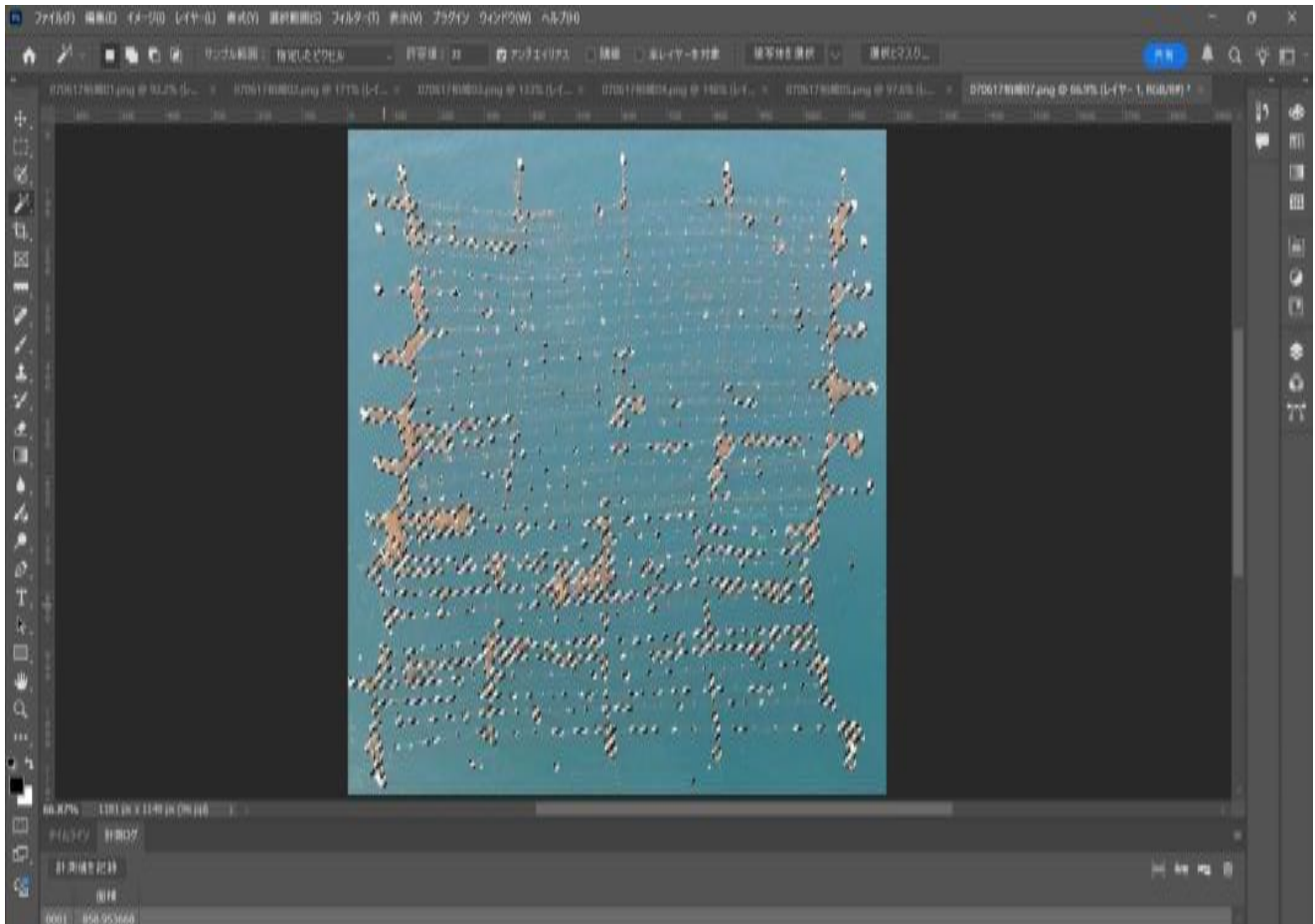
愛南町 柏崎地区 筏 4 : 908.77m²



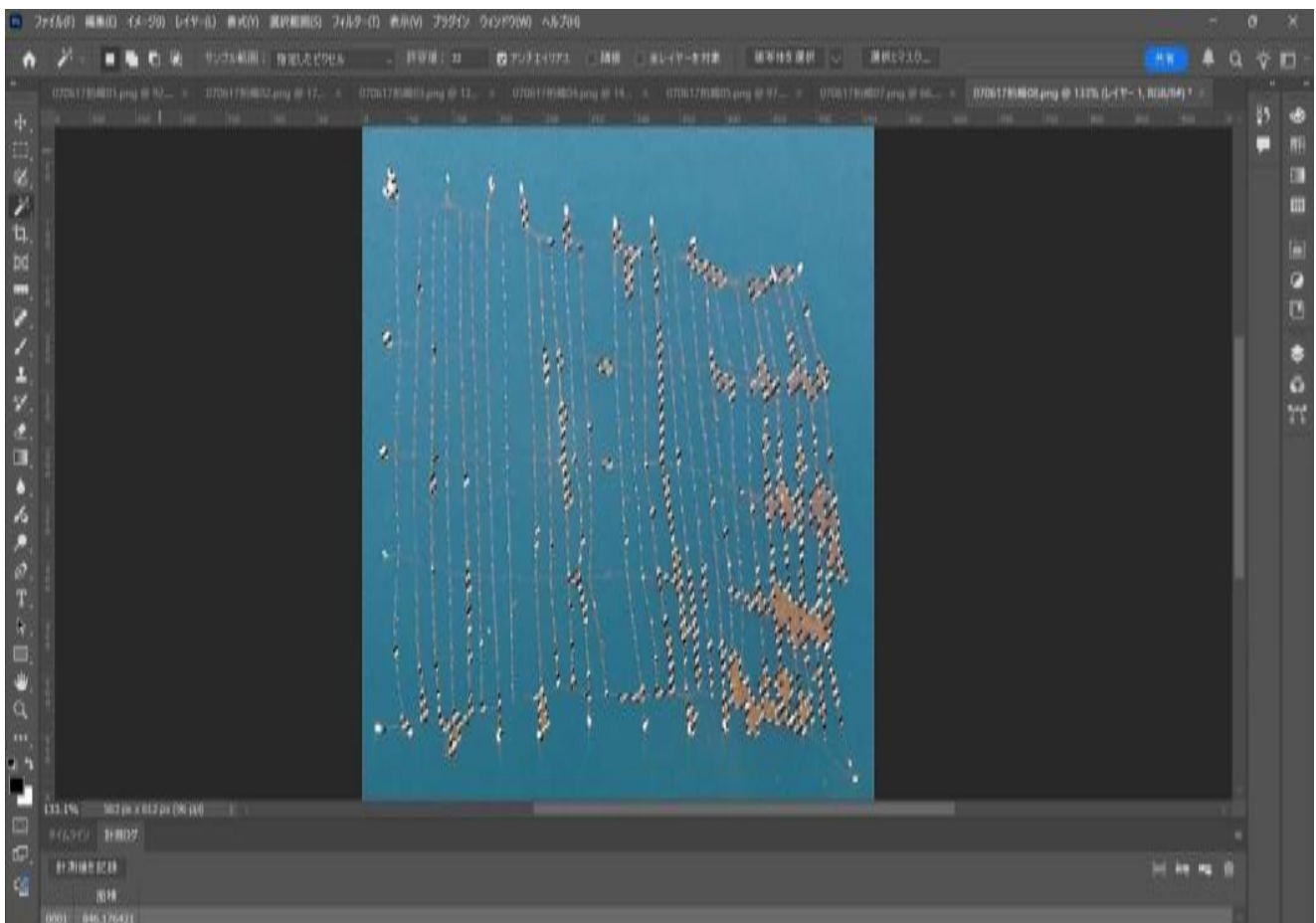
愛南町 柏崎地区 筏 5 : 1510.15m²



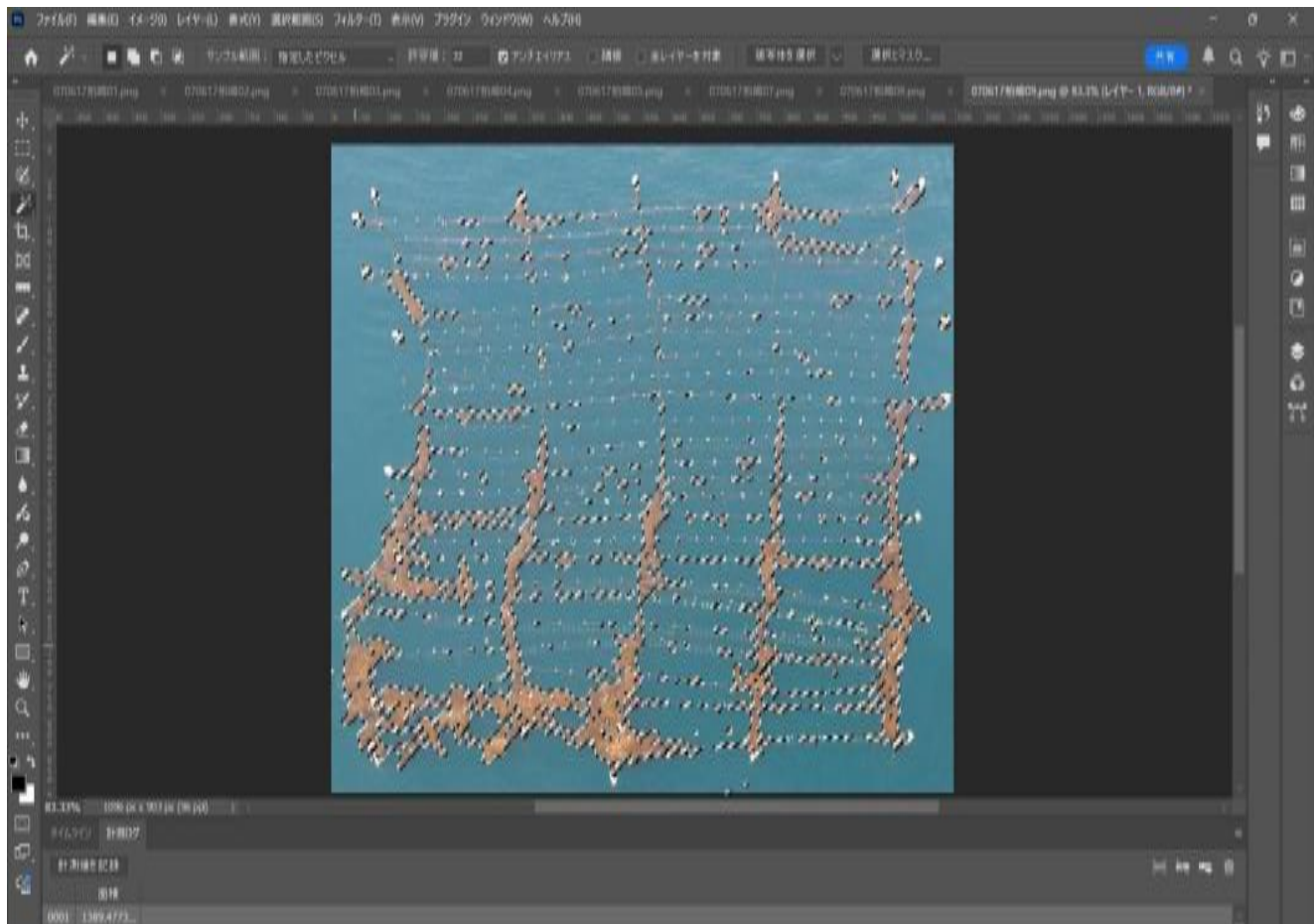
愛南町 柏崎地区 筏 7 : 858.95m²



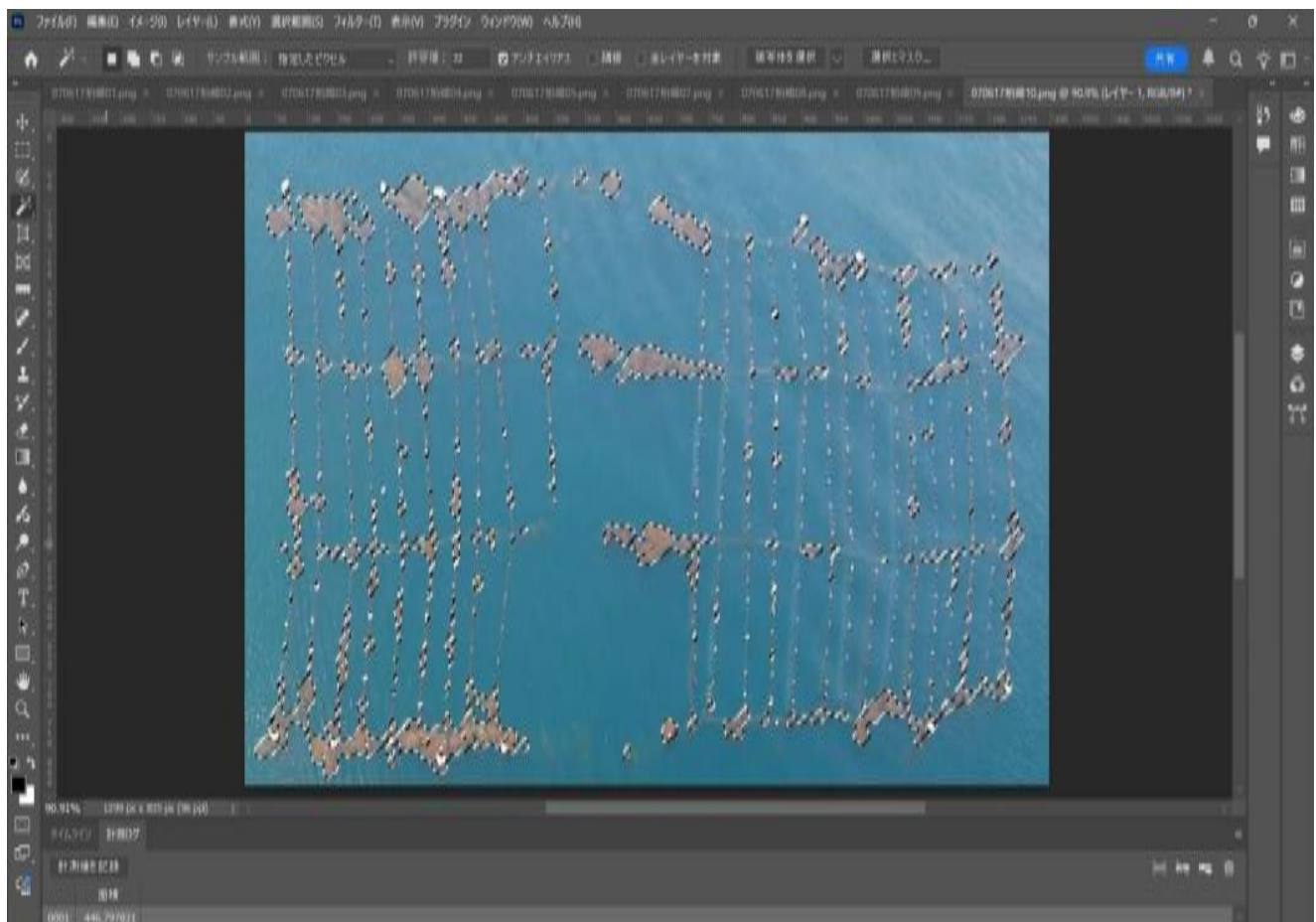
愛南町 柏崎地区 筏 8 : 846.18m²



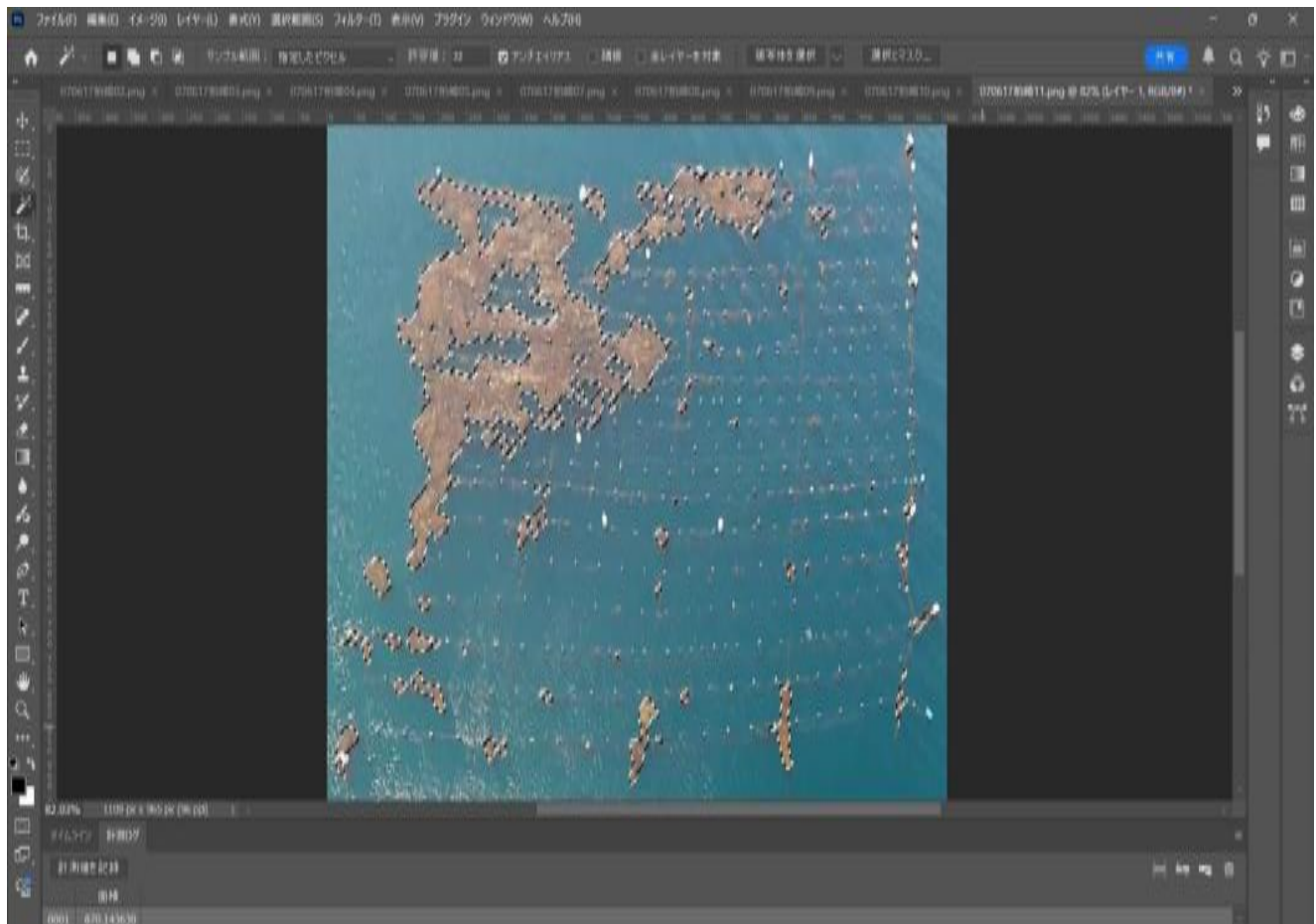
愛南町 柏崎地区 筏9 : 1389.48m²



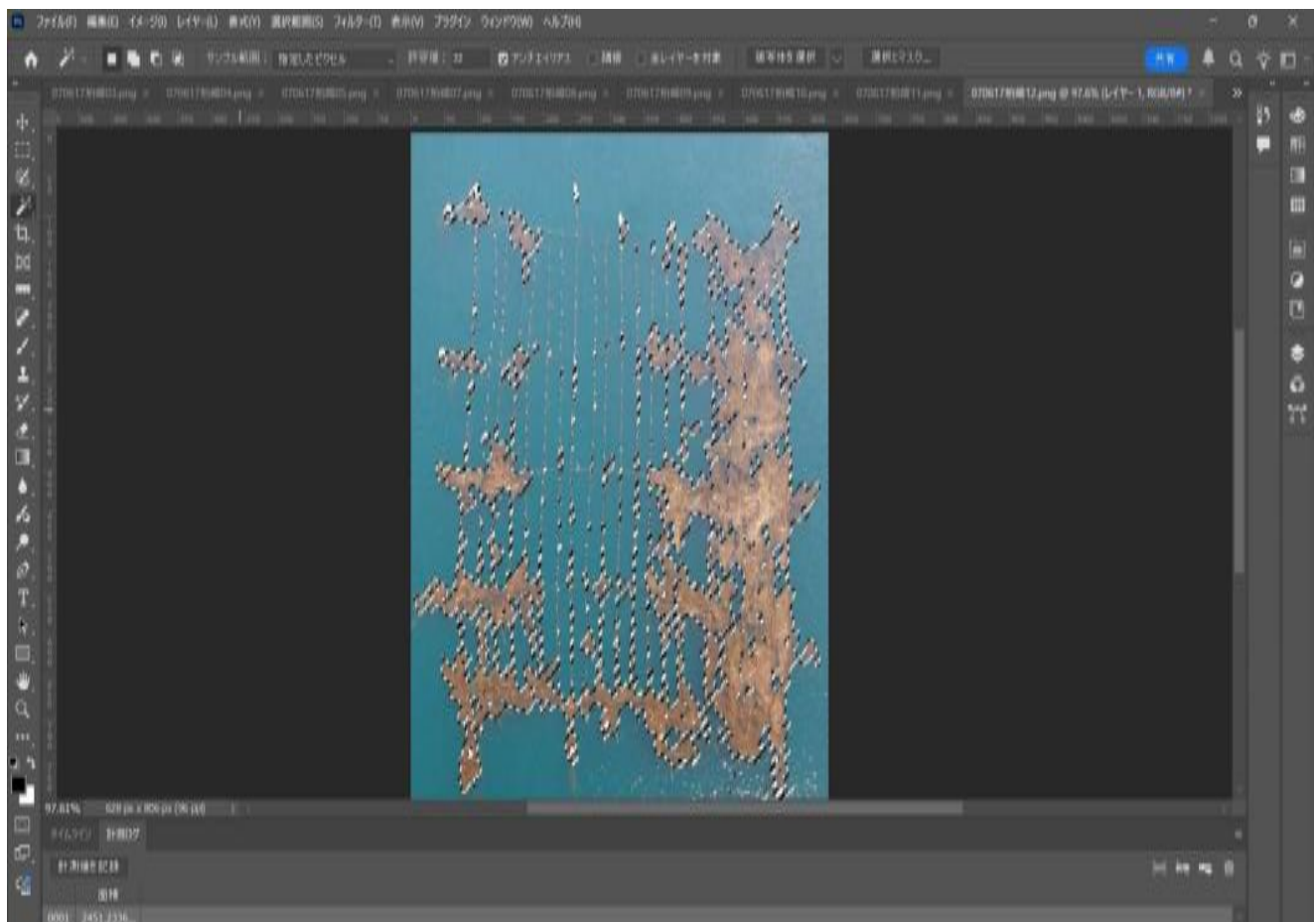
愛南町 柏崎地区 筏10 : 446.80m²



愛南町 柏崎地区 筏11 : 870.14m²



愛南町 柏崎地区 筏12 : 2451.23m²



平簪地区マメタワラ面積調査

調査日：2025.6.17

筏	横(m)	縦(m)	筏面積(㎡)	海藻面積(㎡)	割合(%)
1	95	180	17,100	819.83	5%
2	135	185	24,975	2,087.23	8%
3	40	170	6,800	897.29	13%
4	70	175	12,250	376.40	3%
5	55	180	9,900	1,081.51	11%
6	65	125	8,125	98.94	1%
7	50	115	5,750	638.67	11%
8	80	55	4,400	80.50	2%
9	55	115	6,325	506.79	8%
10	40	115	4,600	132.12	3%
11	65	120	7,800	365.74	5%
12	80	120	9,600	232.12	2%
13	120	90	10,800	142.24	1%
			128,425	7,459.38	6%

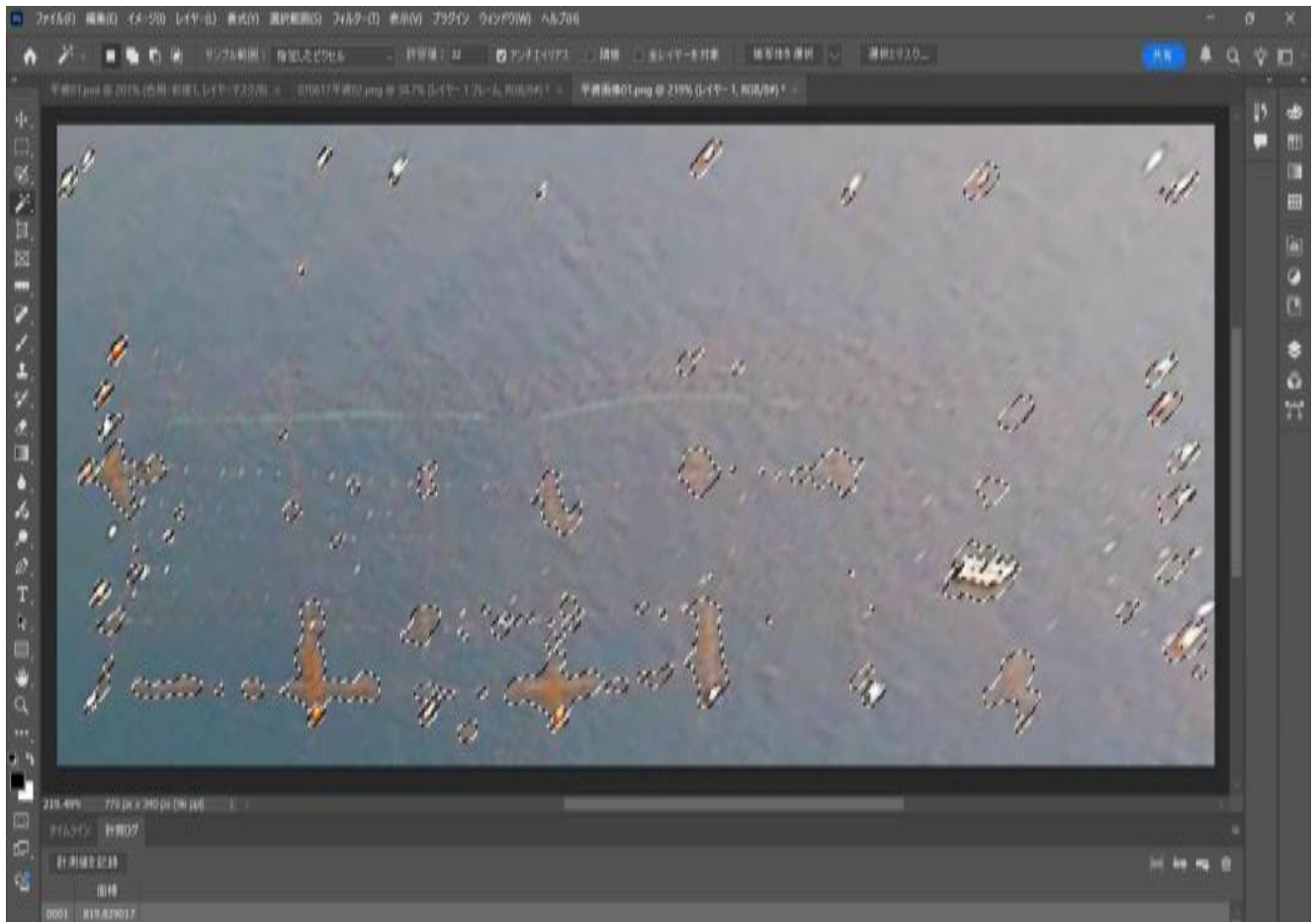
平簪調査
7,459.38㎡
= 0.745938ha

マメタワラ調査（平簀筏図）

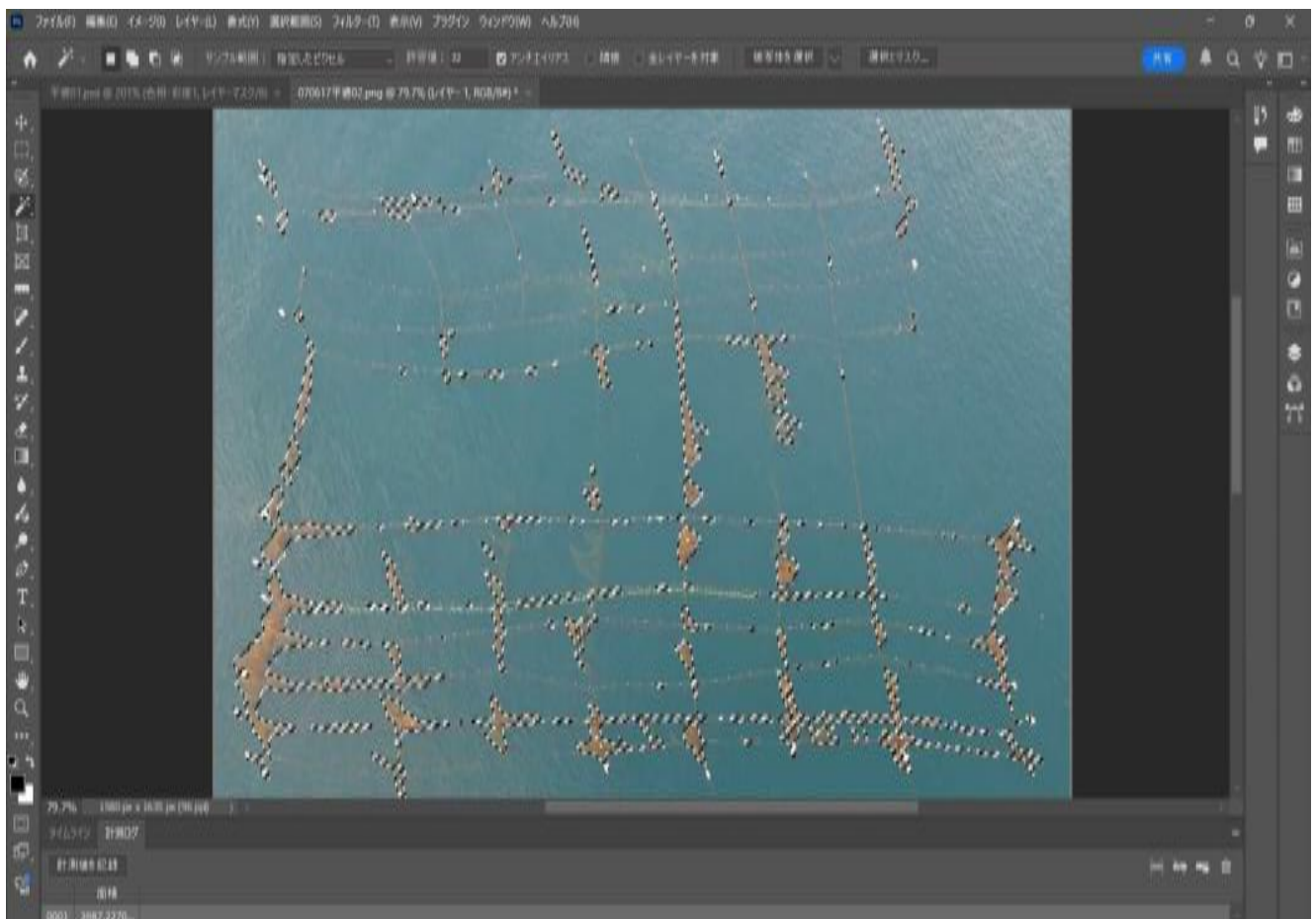


出展：地理院地図（ウェブ版・2025/09/09時点）

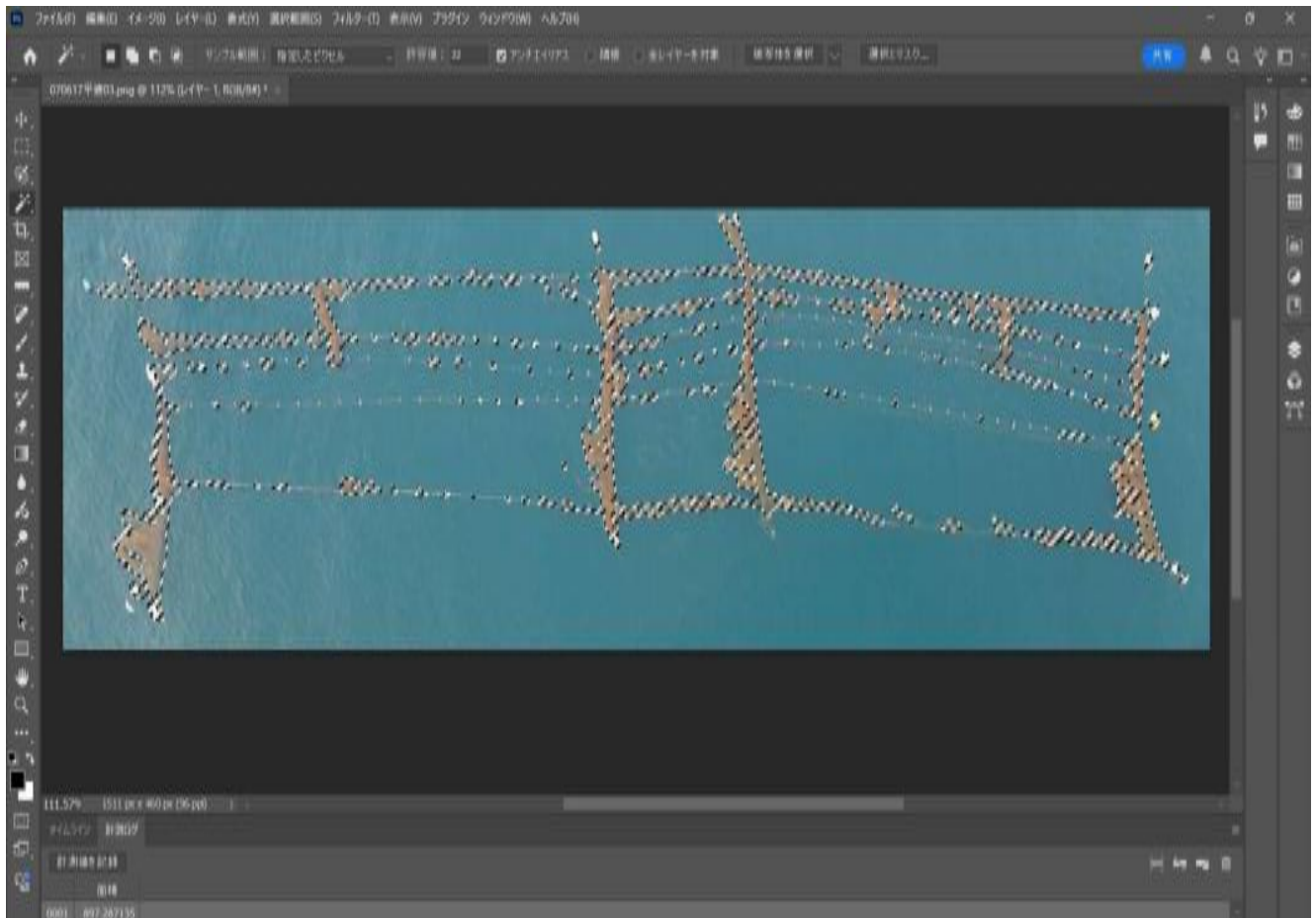
愛南町 平簾地区 筏 1 : 819.83m²



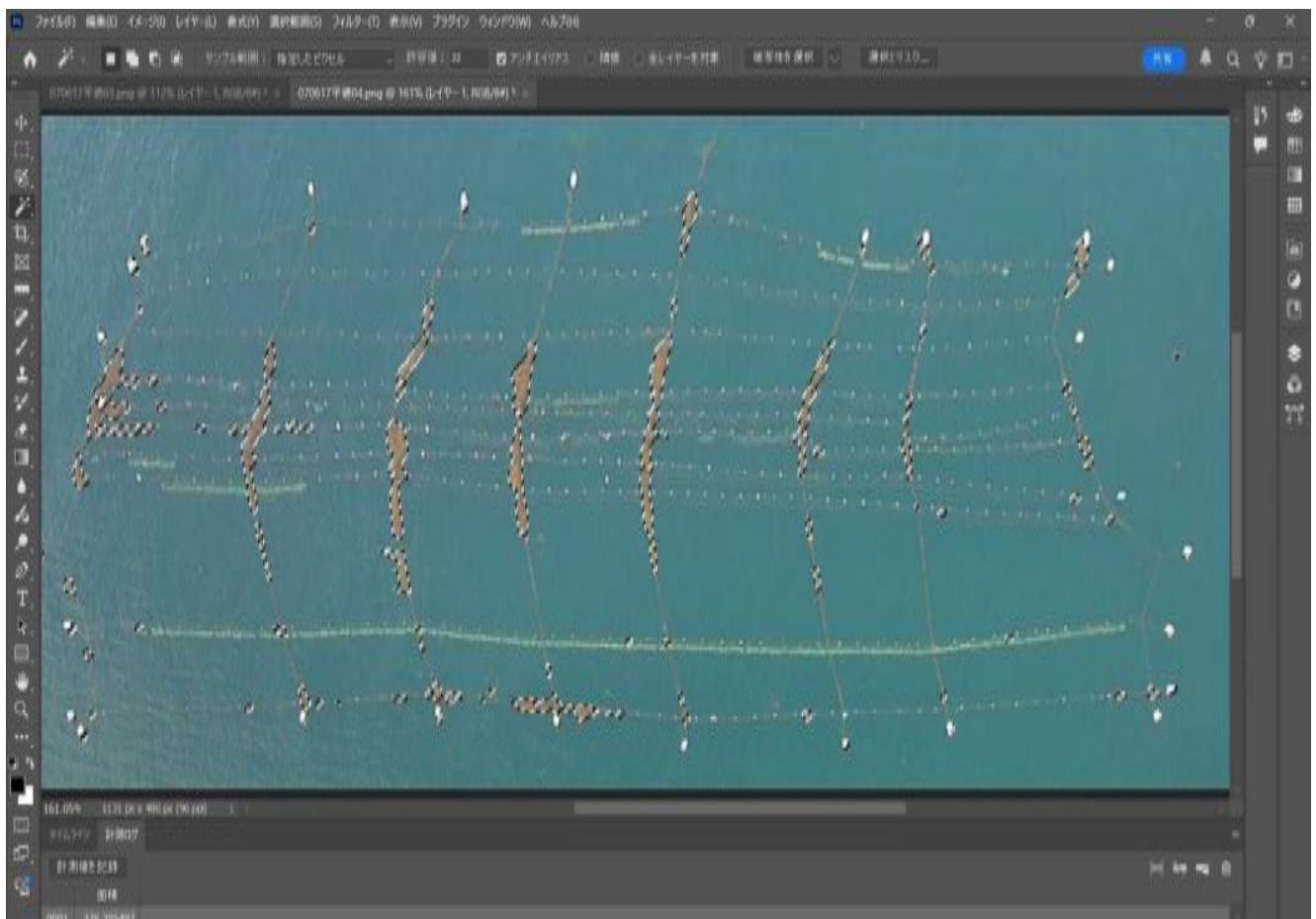
愛南町 平簾地区 筏 2 : 2087.23m²



愛南町 平瀬地区 筏3 : 897.29m²



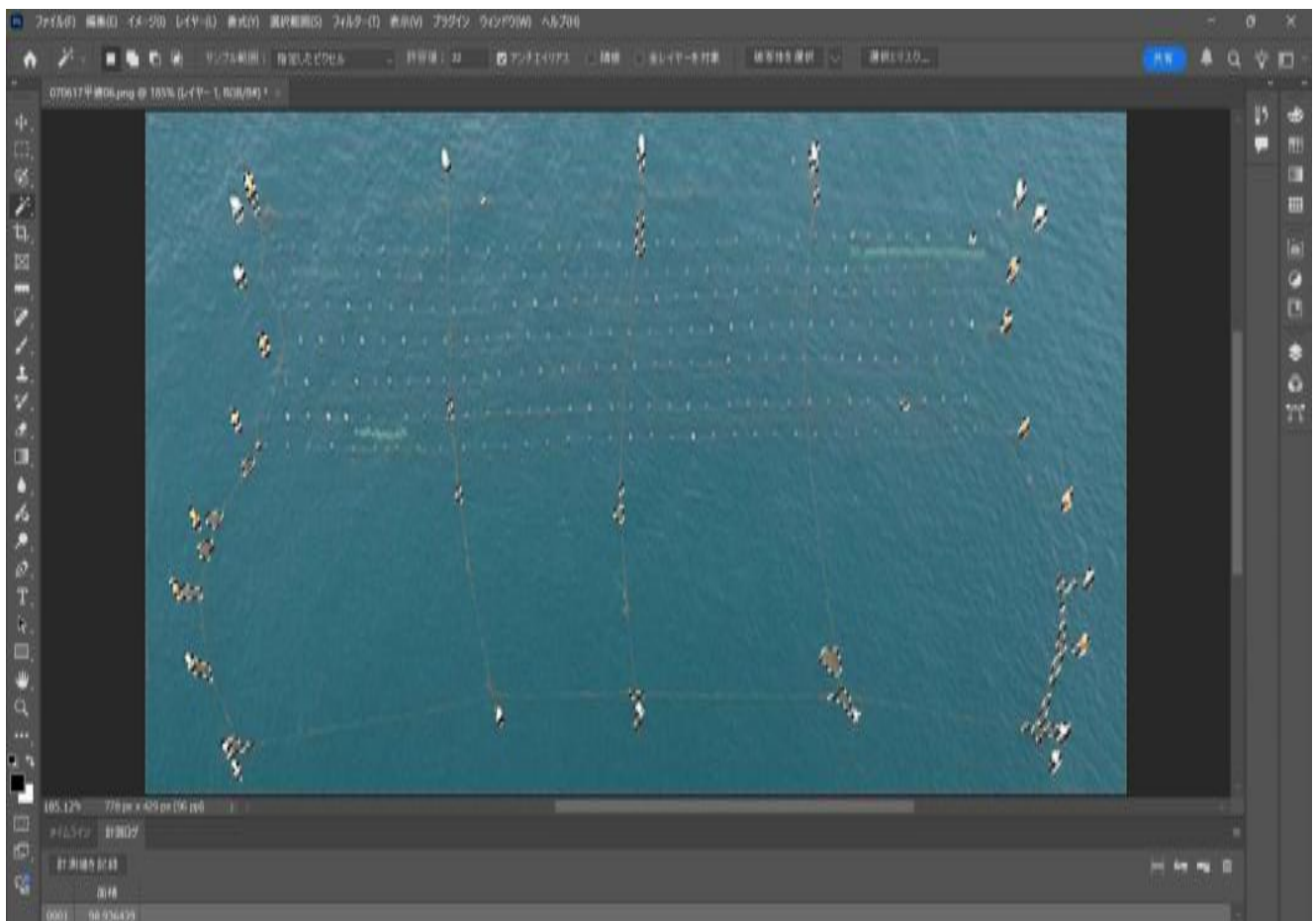
愛南町 平瀬地区 筏4 : 376.40m²



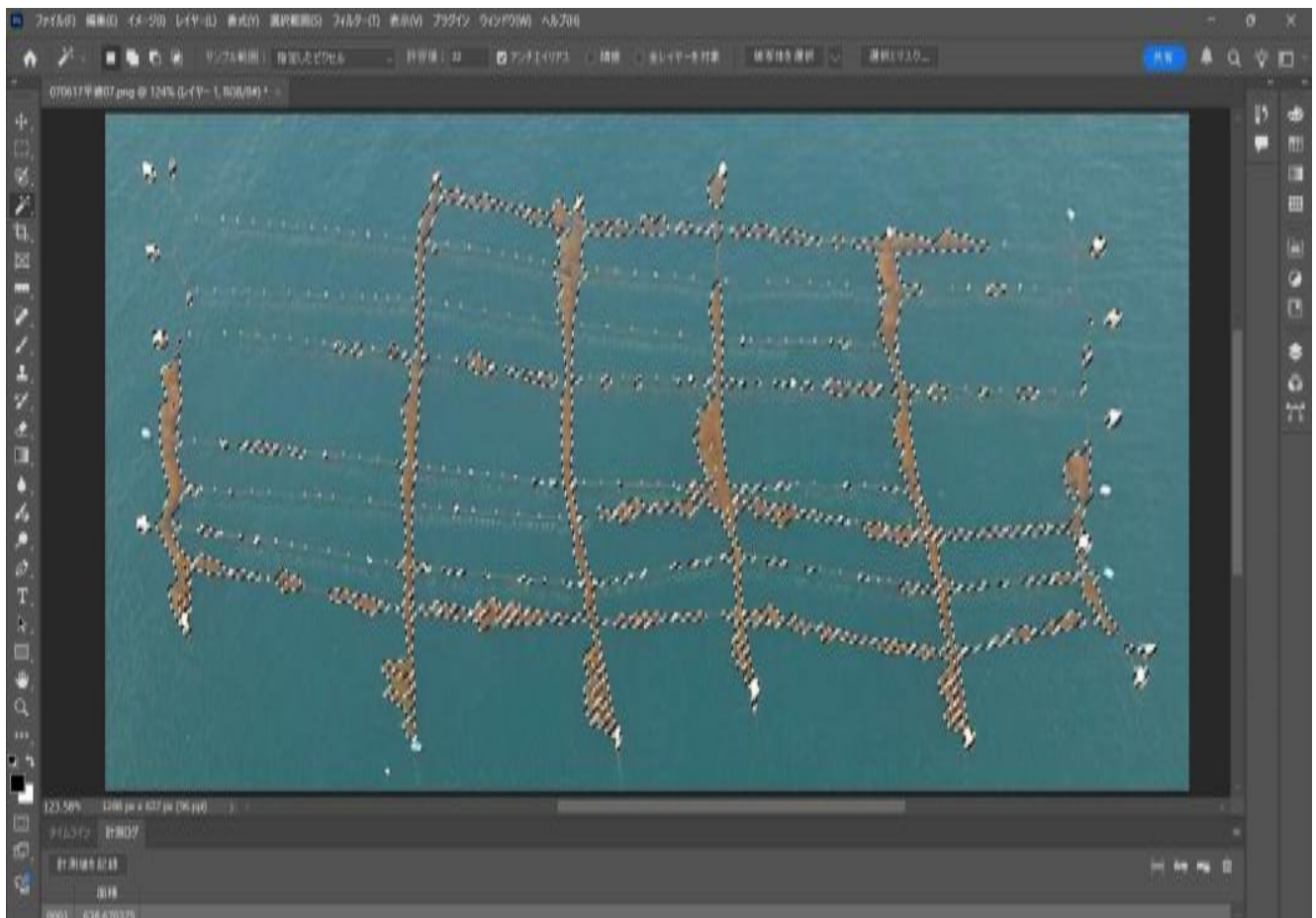
愛南町 平谿地区 筏 5 : 1081.51m²



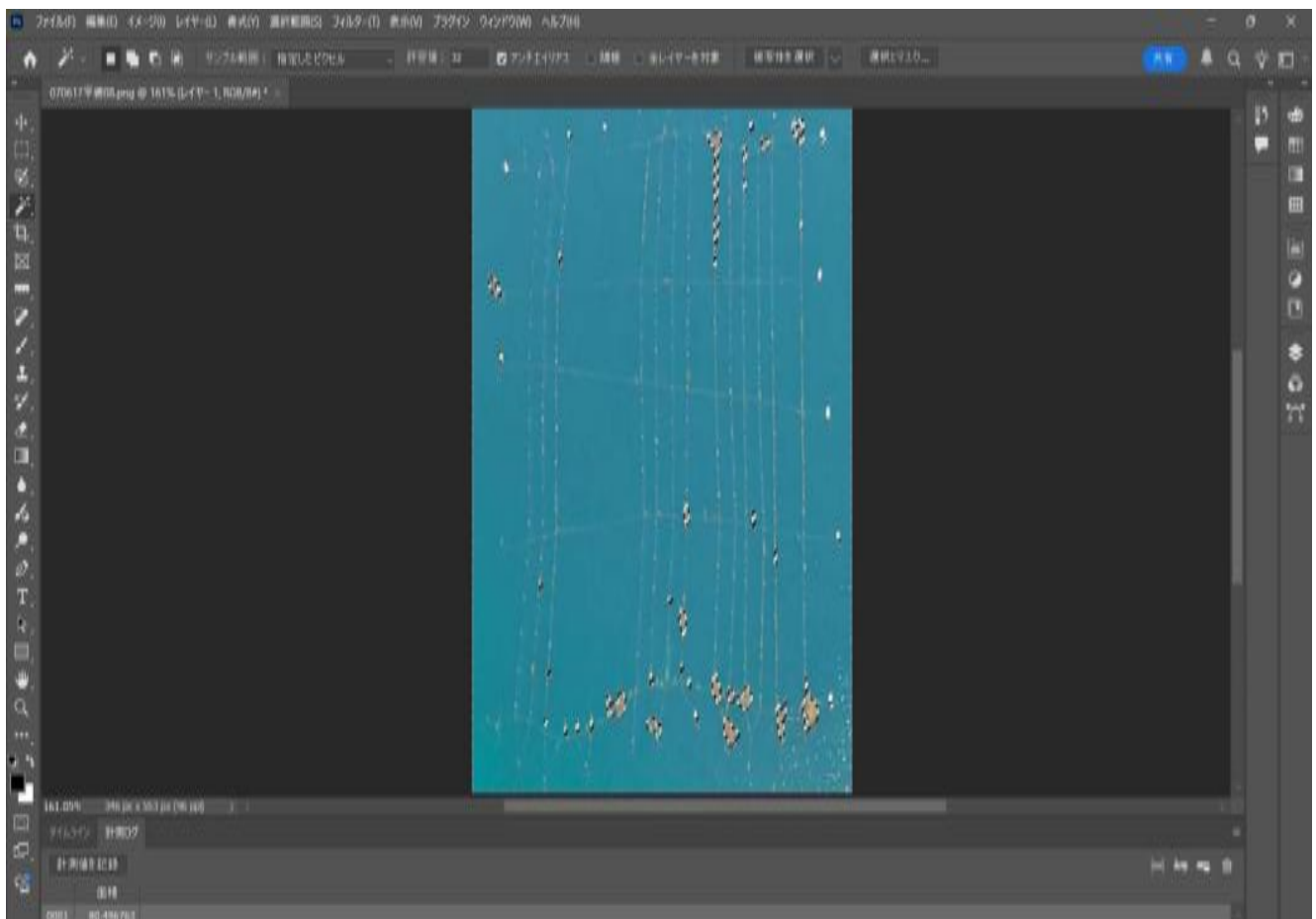
愛南町 平谿地区 筏 6 : 98.94m²



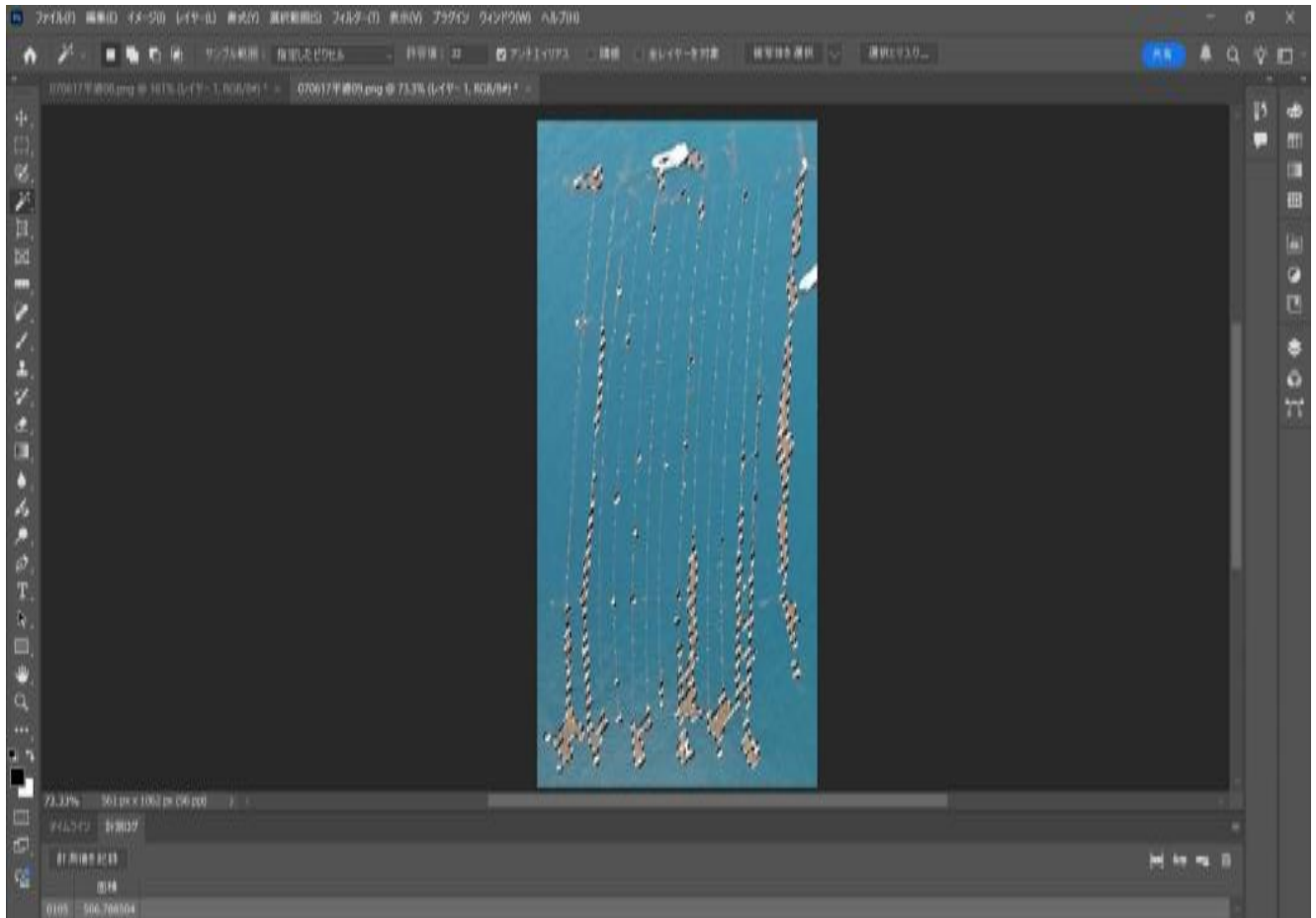
愛南町 平瀬地区 筏 7 : 638.67m²



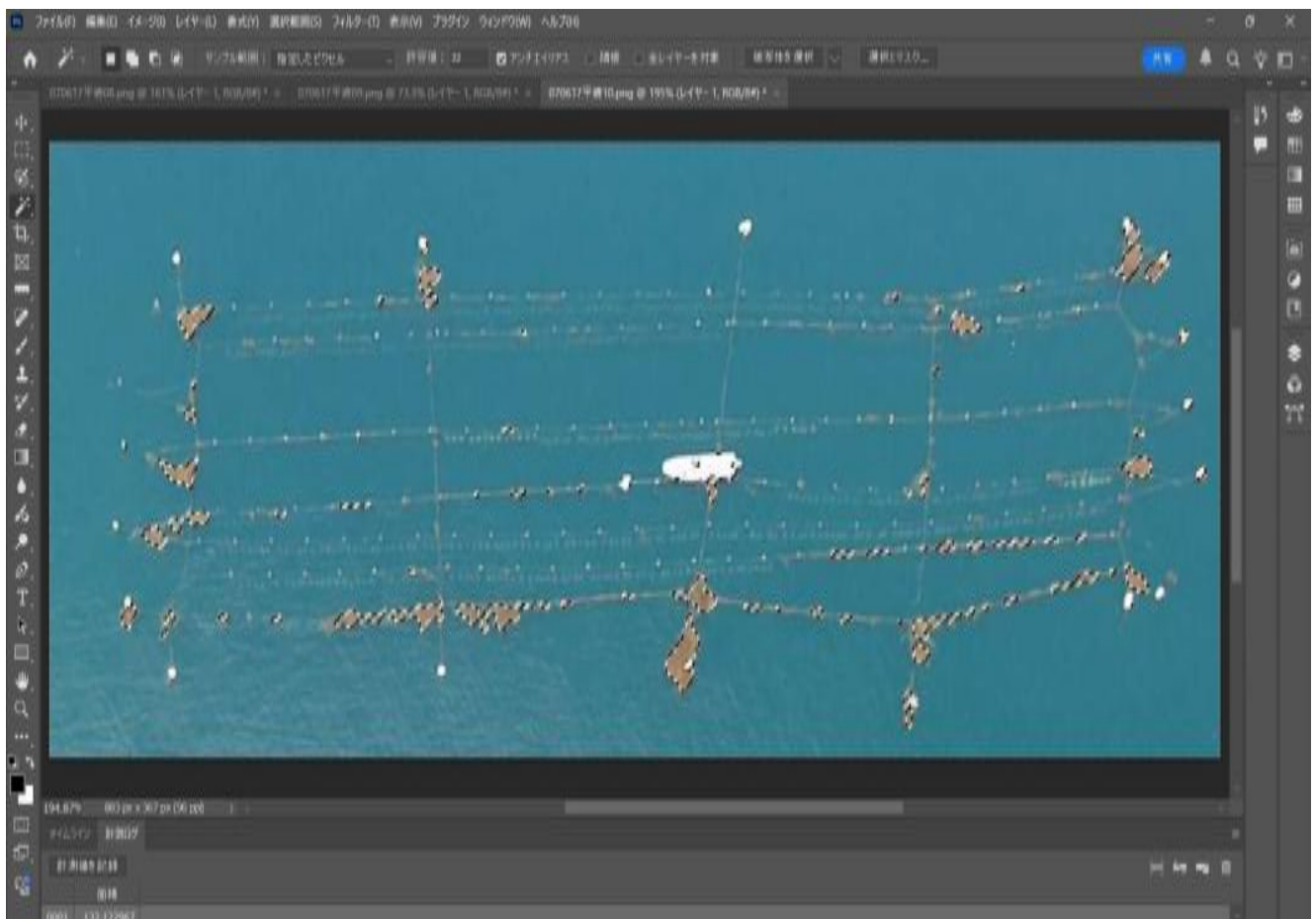
愛南町 平瀬地区 筏 8 : 80.50m²



愛南町 平瀬地区 筏9 : 506.79m²



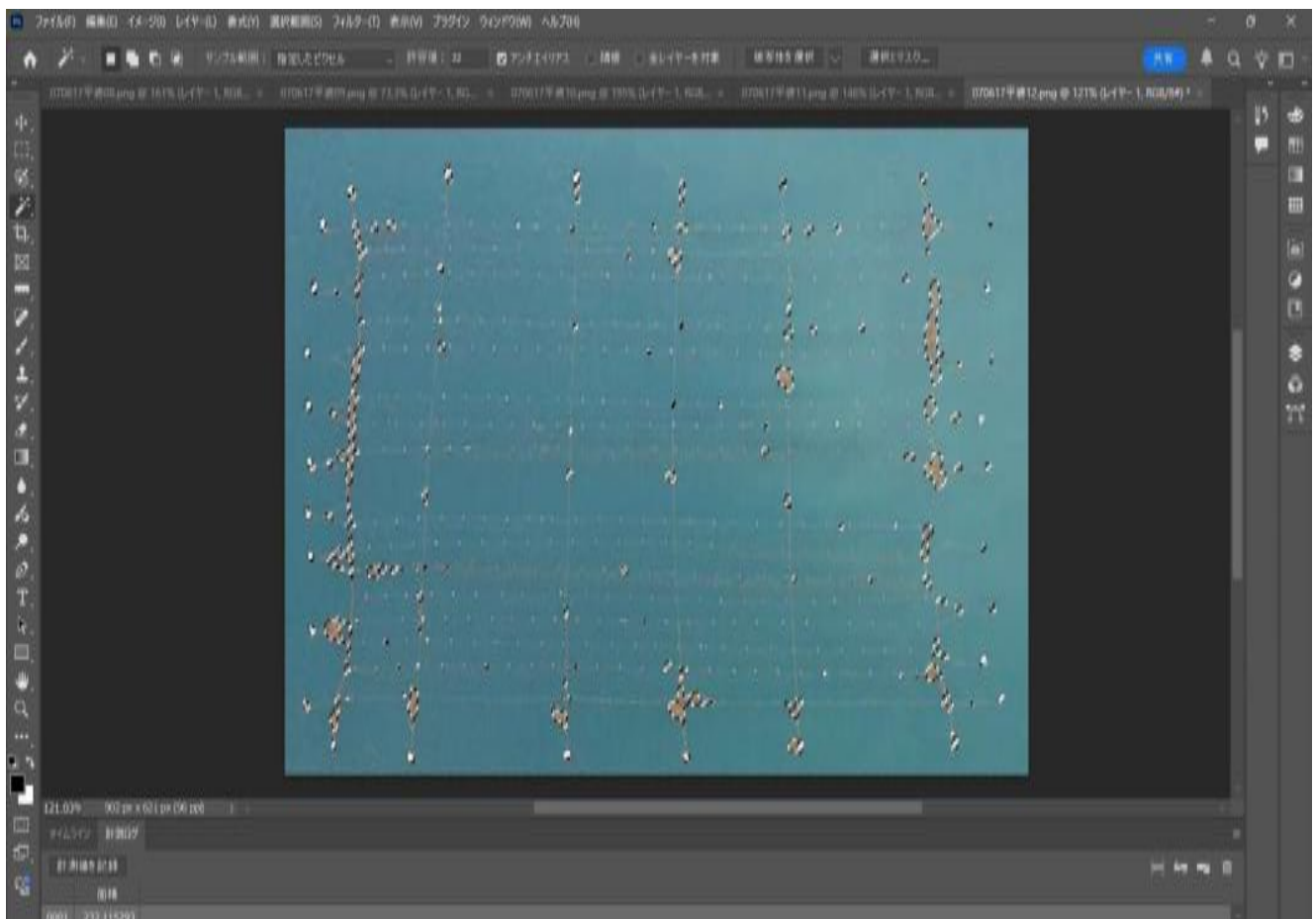
愛南町 平瀬地区 筏10 : 132.12m²



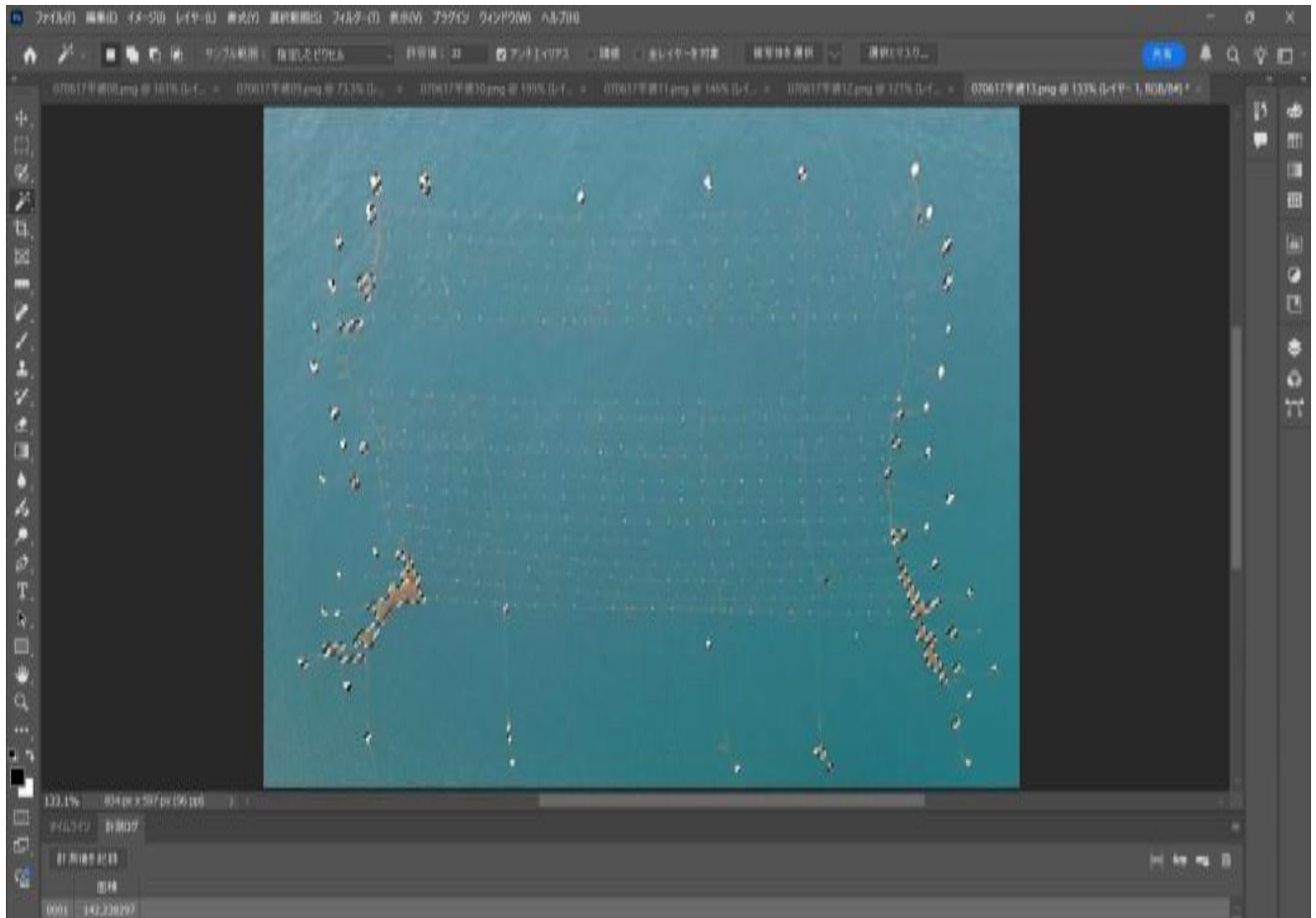
愛南町 平簗地区 筏11：365.74m²



愛南町 平簗地区 筏12：232.12m²



愛南町 平簾地区 筏13 : 142.24m²



家串地区マメタワラ面積調査

調査日：2025.6.17

番号	横(m)	縦(m)	筏面積(㎡)	海藻面積(㎡)	割合(%)
1	70	150	10,500	2,125.48	20%
2	90	140	12,600	1,876.47	15%
3	90	150	13,500	1,791.04	13%
4	130	70	9,100	1,332.52	15%
5	60	135	8,100	1,531.76	19%
6	75	160	12,000	1,669.73	14%
7	190	35	6,650	1,959.47	29%
8	100	35	3,500	902.31	26%
9	110	25	2,750	1,684.94	61%
10	200	55	11,000	2,397.38	22%
11	190	60	11,400	2,480.01	22%
12	110	35	3,850	862.20	22%
13	135	60	8,100	561.95	7%
14	120	35	4,200	1,516.72	36%
15	100	75	7,500	765.58	10%
16	135	50	6,750	2,455.50	36%
17	155	95	14,725	2,284.28	16%
18	165	90	14,850	1,927.16	13%
19	105	135	14,175	1,137.81	8%
20	90	135	12,150	341.31	3%
21	105	135	14,175	1,366.44	10%
22	85	20	1,700	615.45	36%
23	70	110	7,700	1,417.30	18%
24	110	80	8,800	1,332.21	15%
			219,775	36,335.02	17%

家串調査
36,335.02㎡
= 3.633502ha

マメタワラ調査（家串筏図）

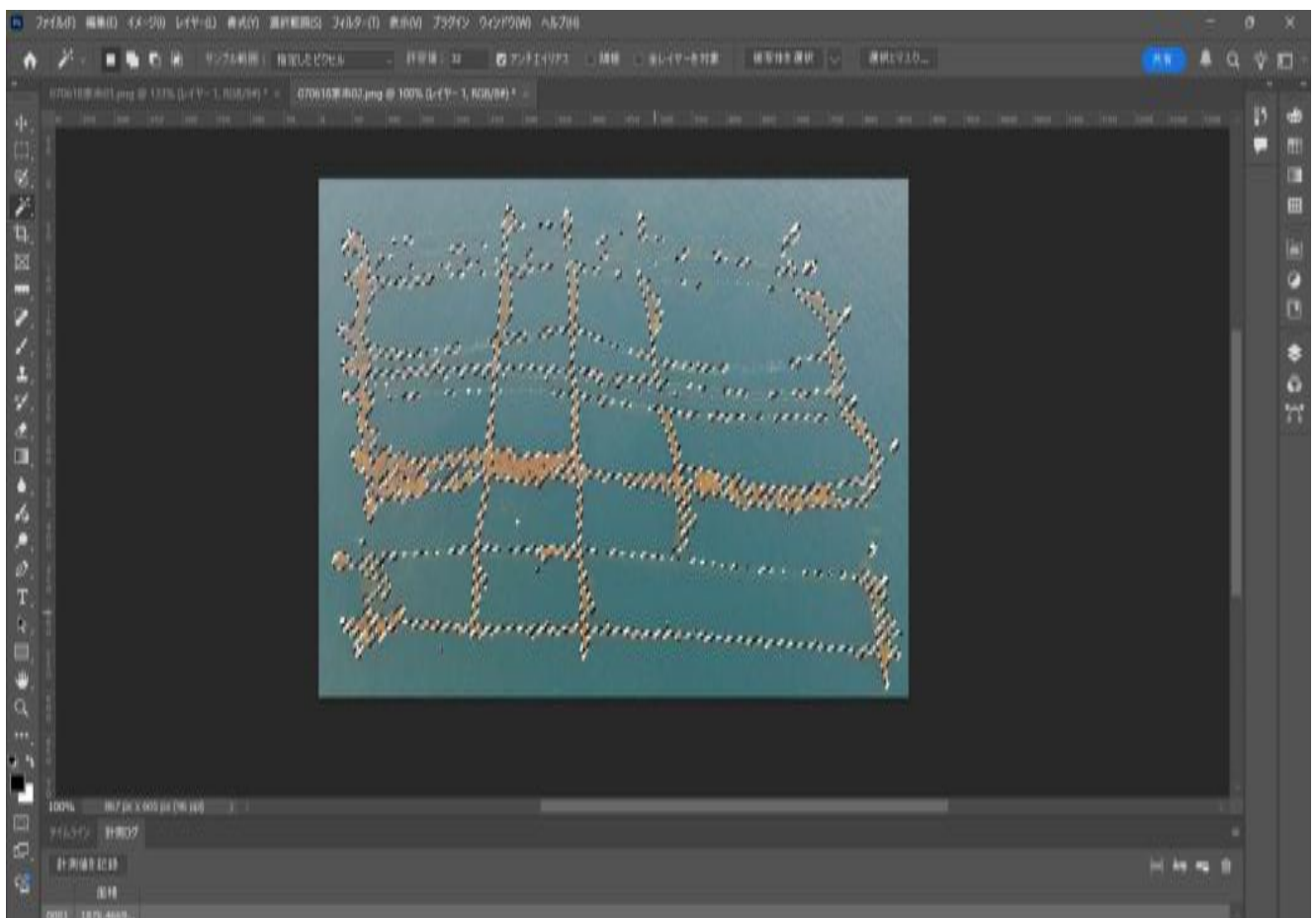


出展：地理院地図（ウェブ版・2025/09/09時点）

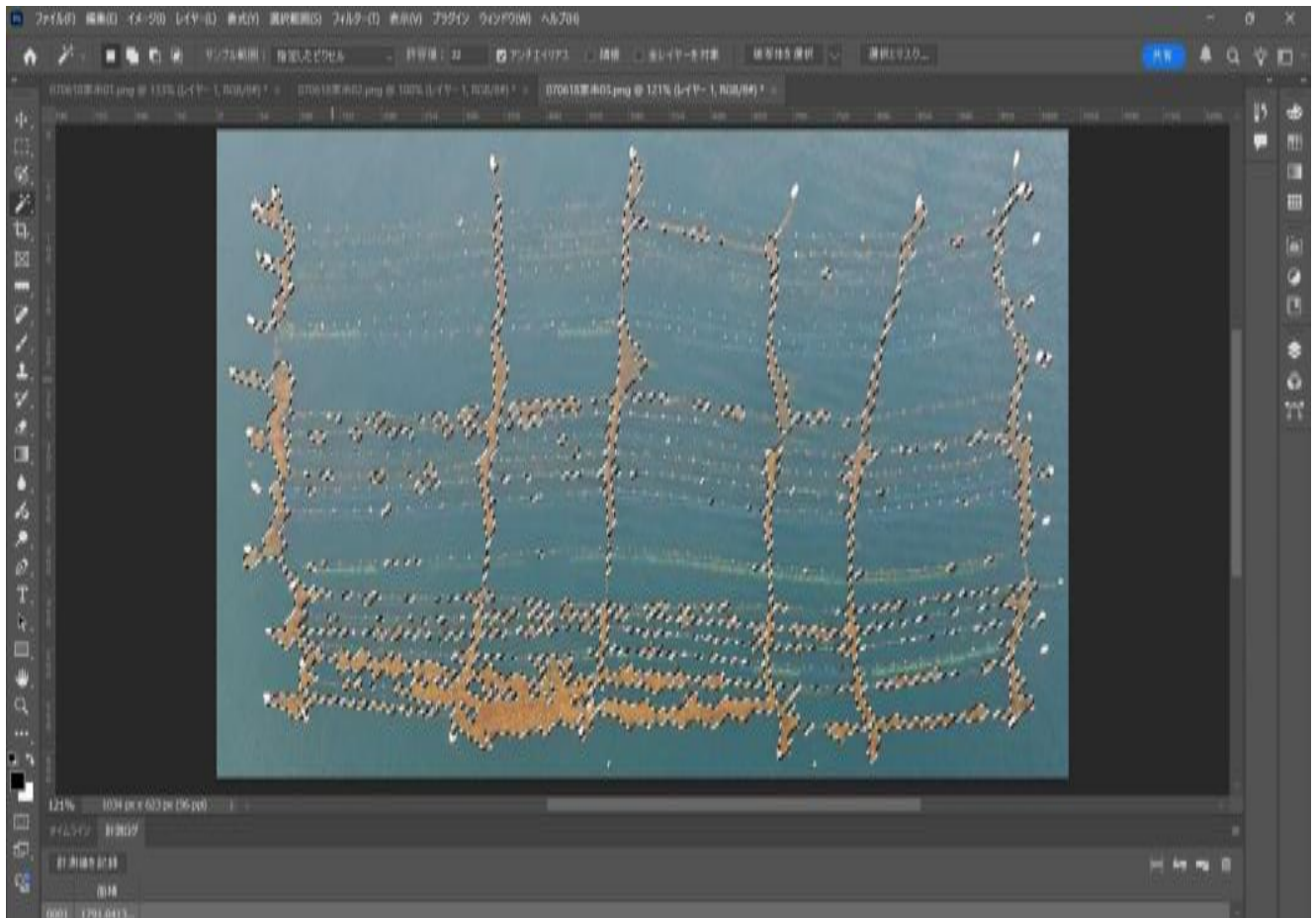
愛南町 家串地区 筏 1 : 2125.48m²



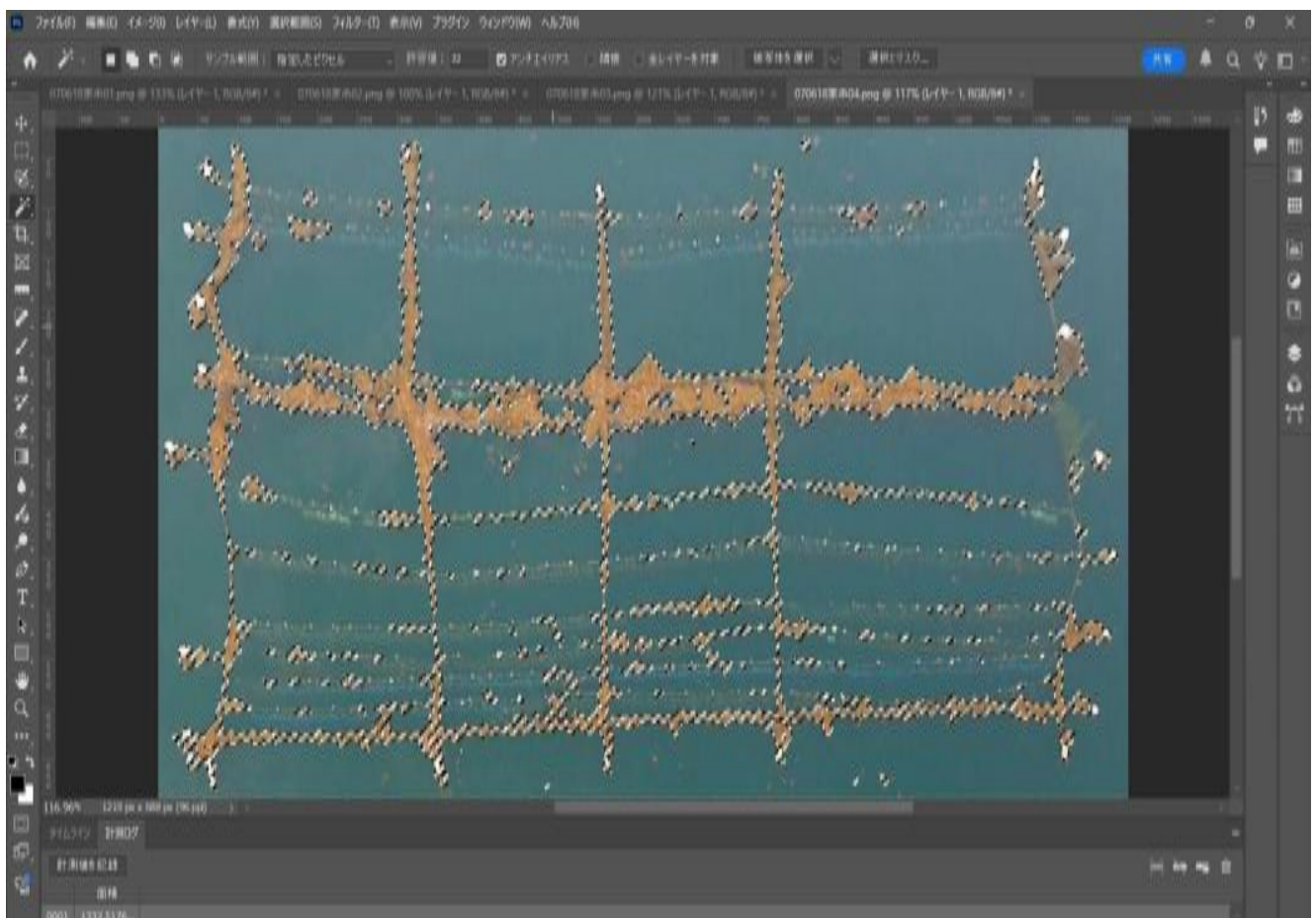
愛南町 家串地区 筏 2 : 1876.47m²



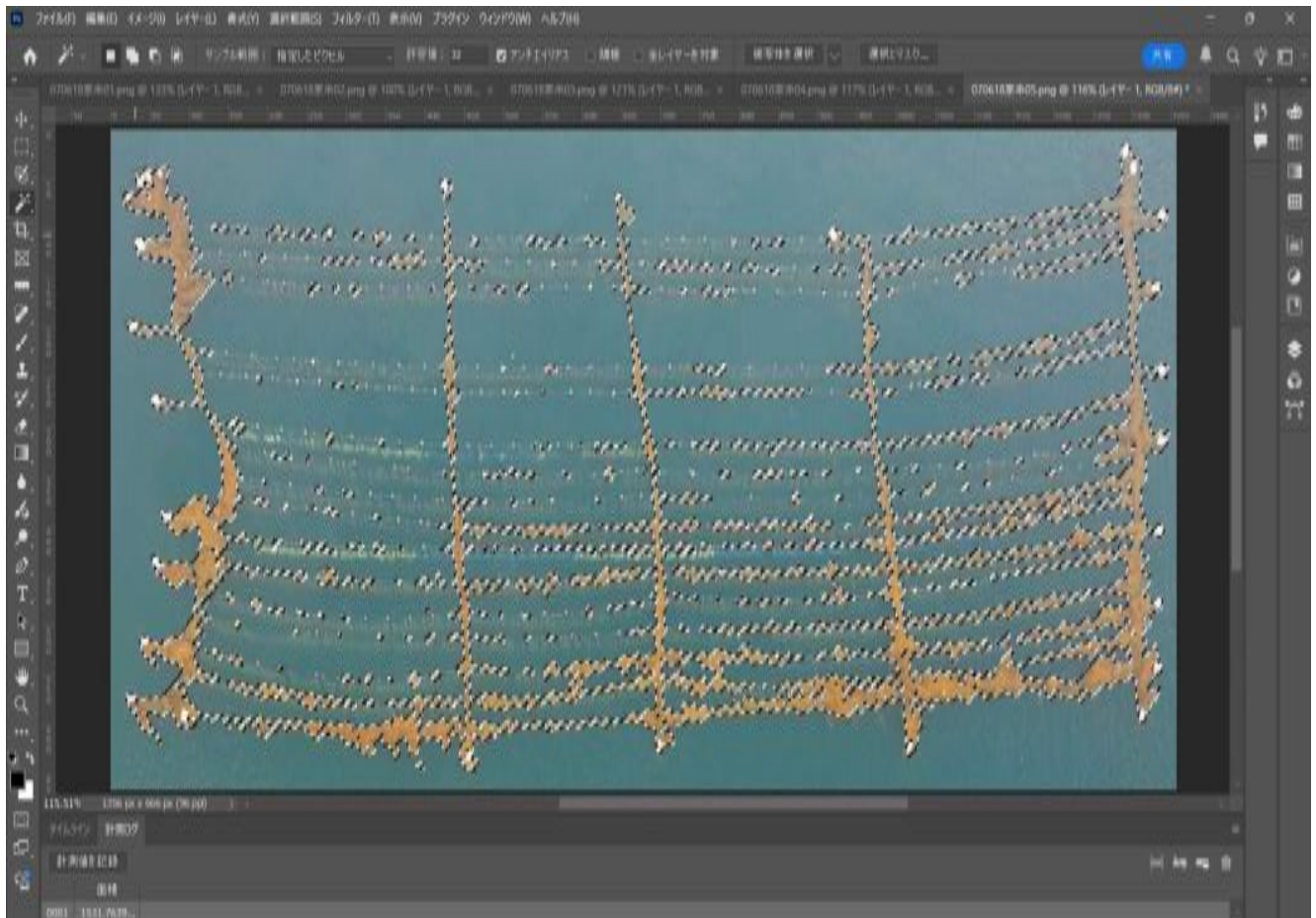
愛南町 家串地区 筏 3 : 1791.04m²



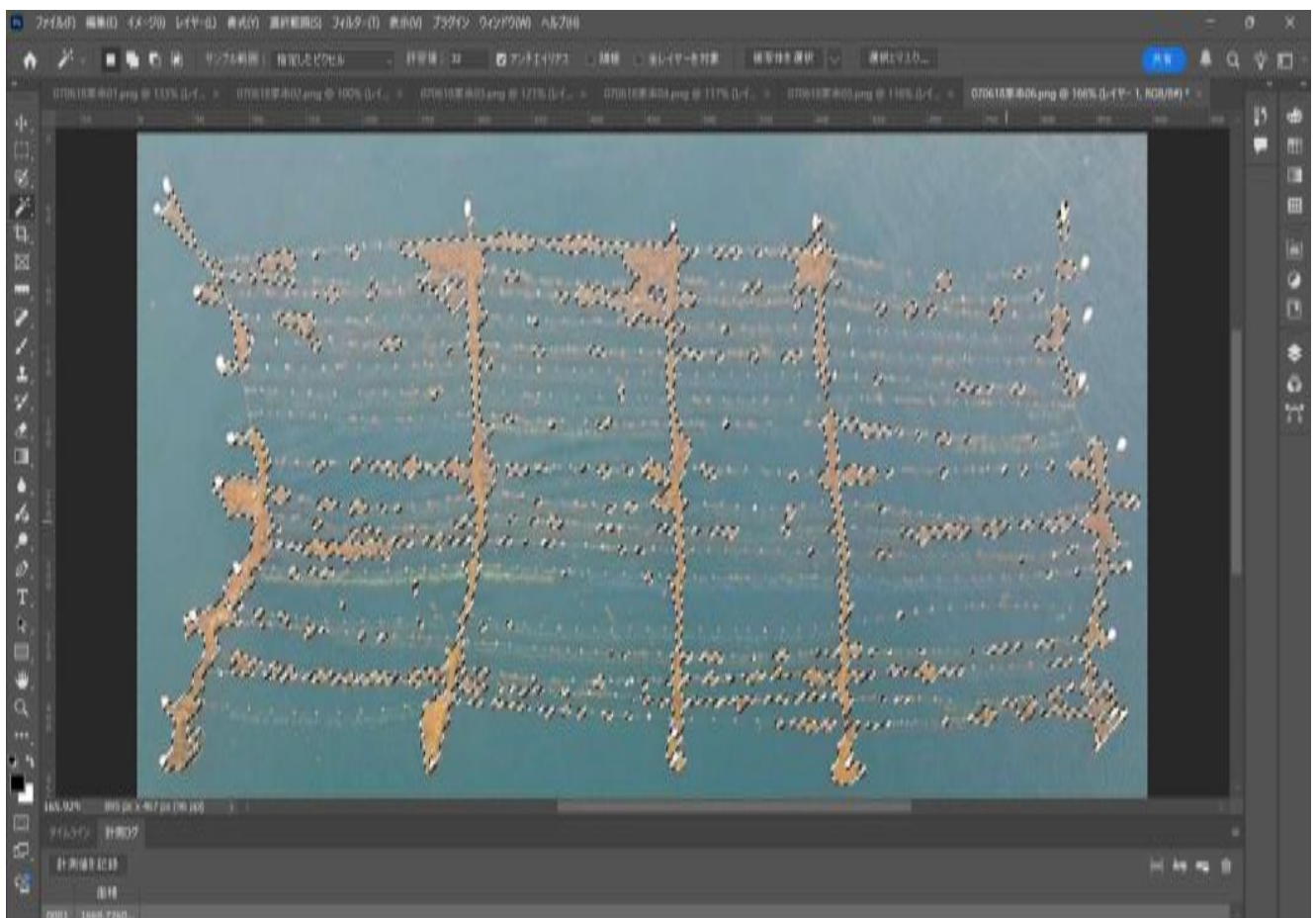
愛南町 家串地区 筏 4 : 1332.52m²



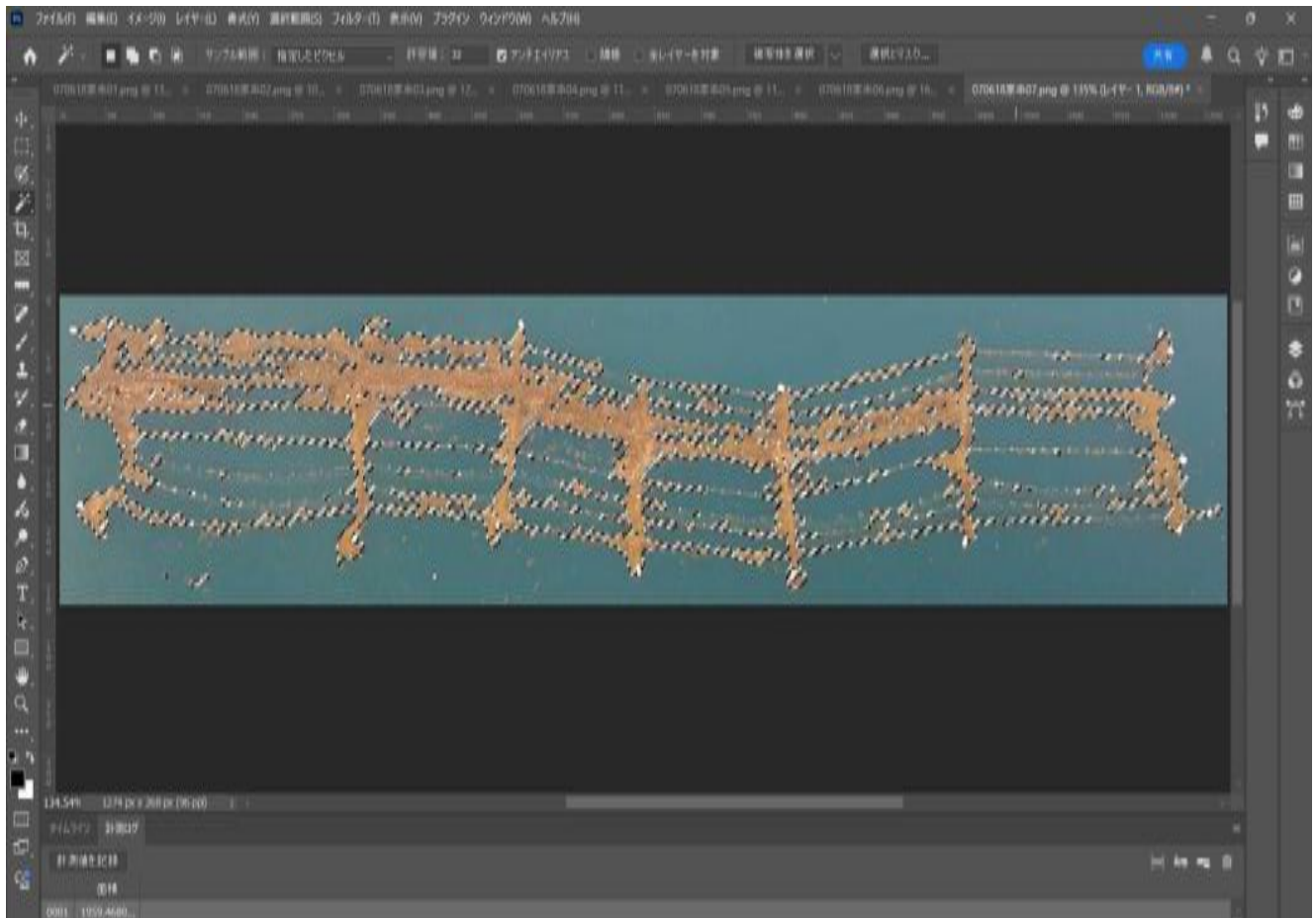
愛南町 家串地区 筏 5 : 1531.76m²



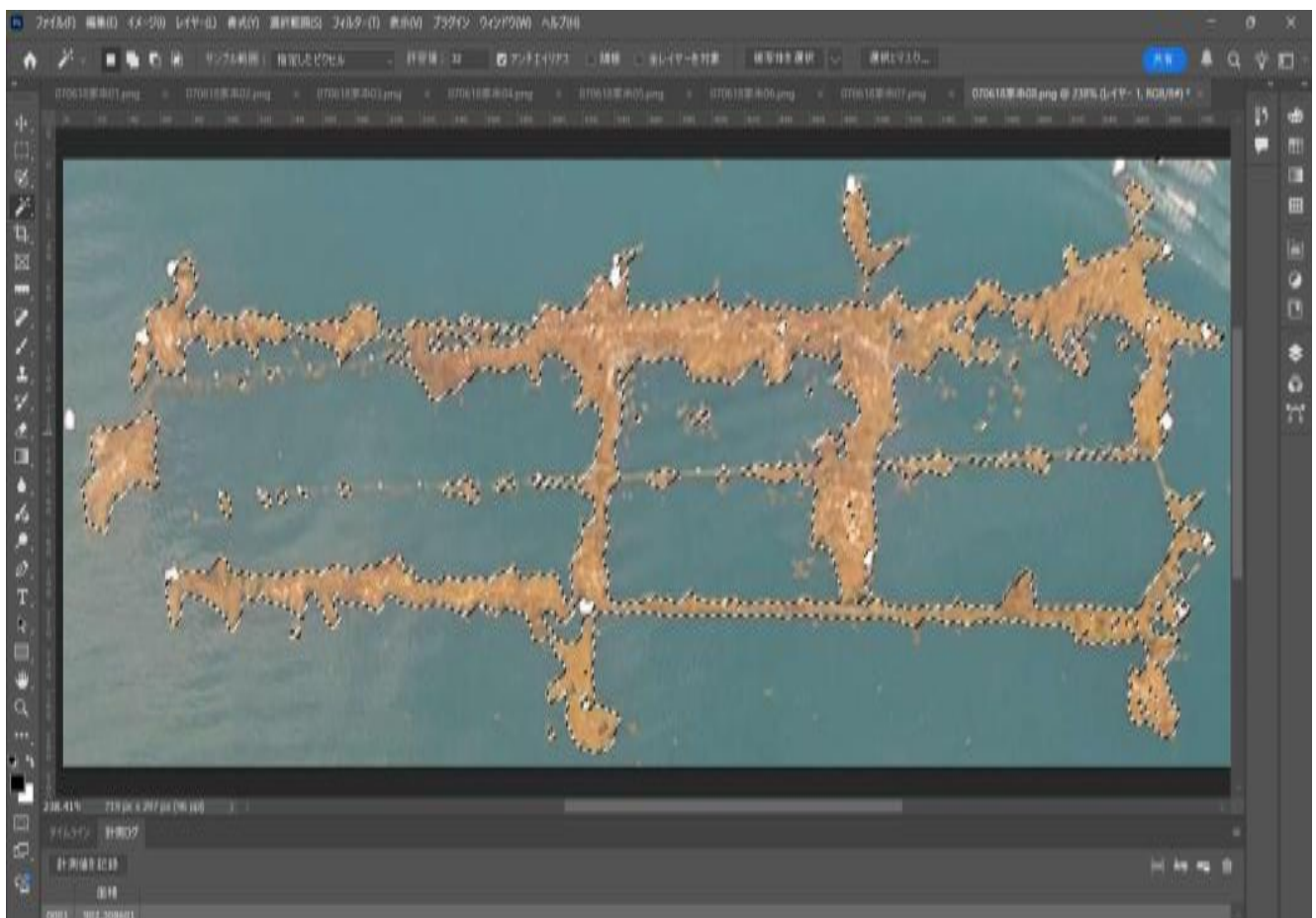
愛南町 家串地区 筏 6 : 1669.73m²



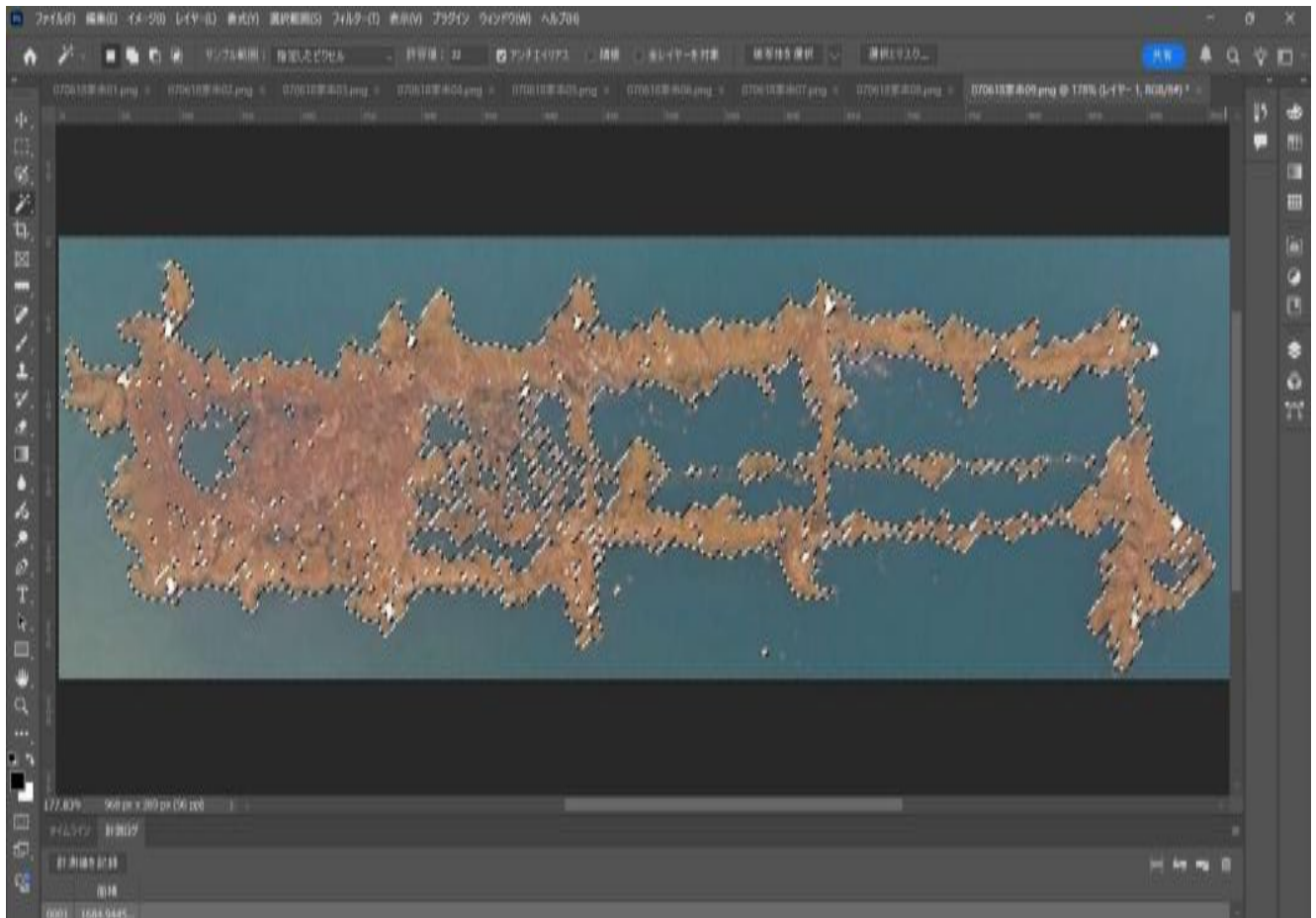
愛南町 家串地区 筏 7 : 1959.47m²



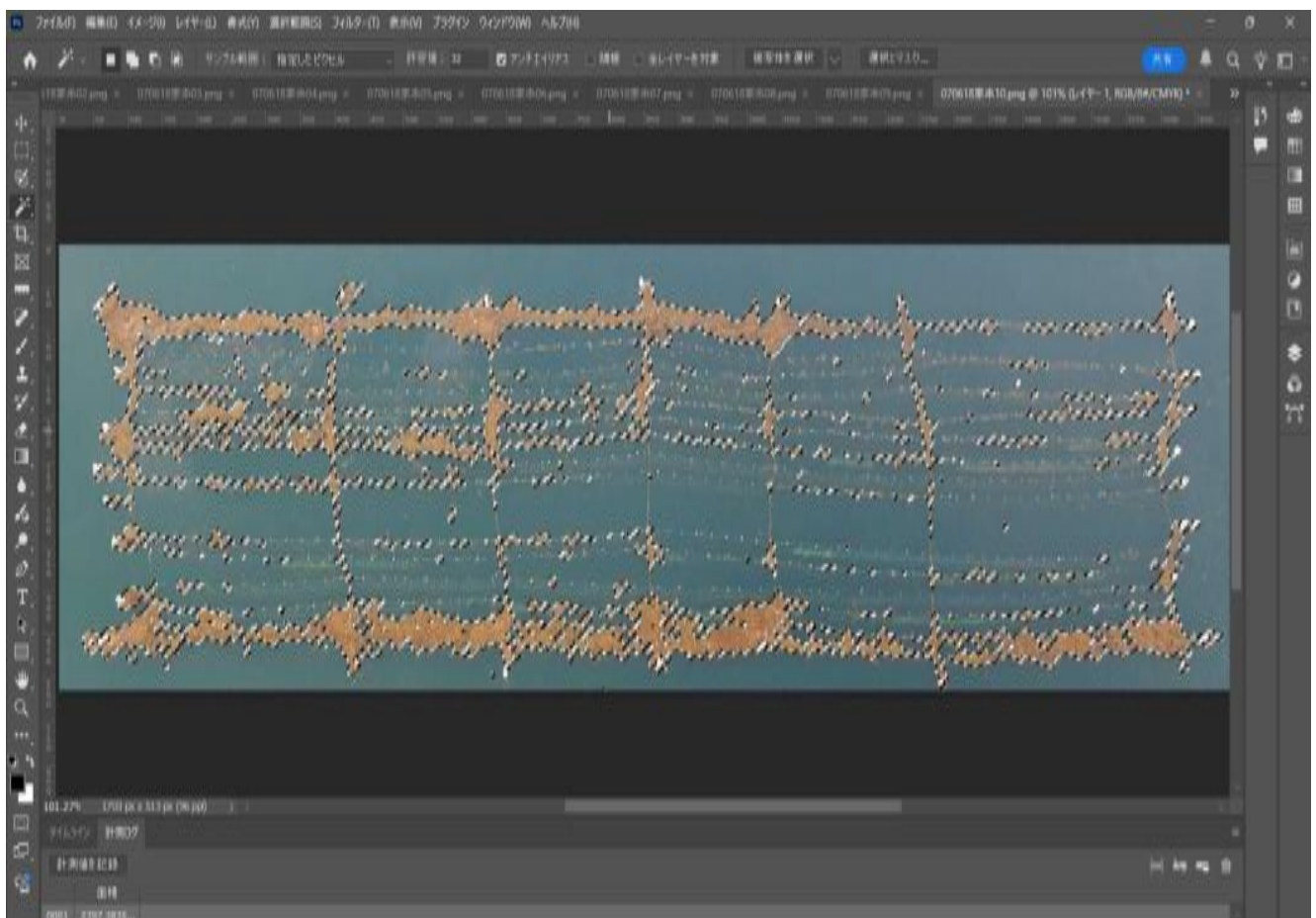
愛南町 家串地区 筏 8 : 902.31m²



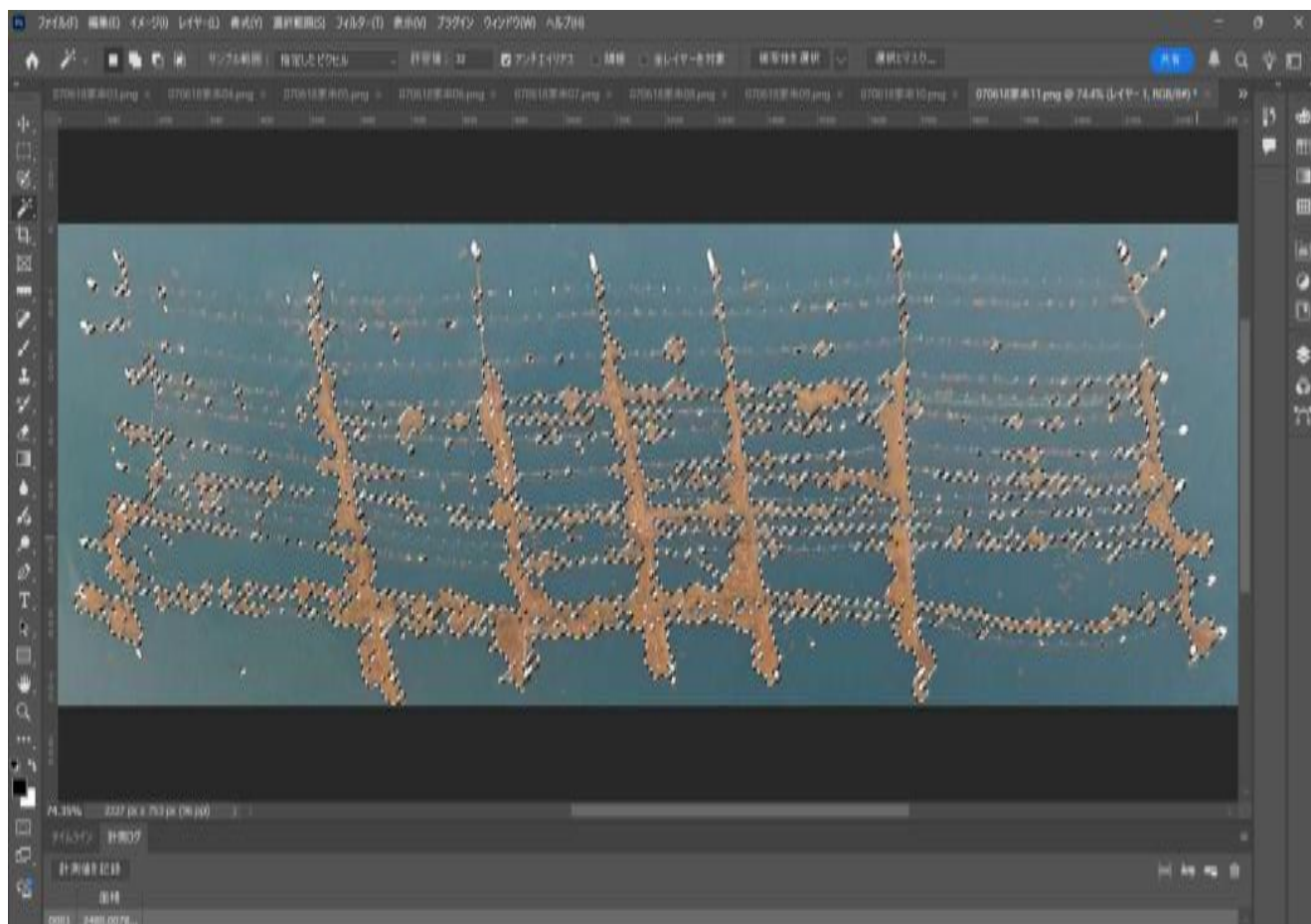
愛南町 家串地区 筏9 : 1684.94m²



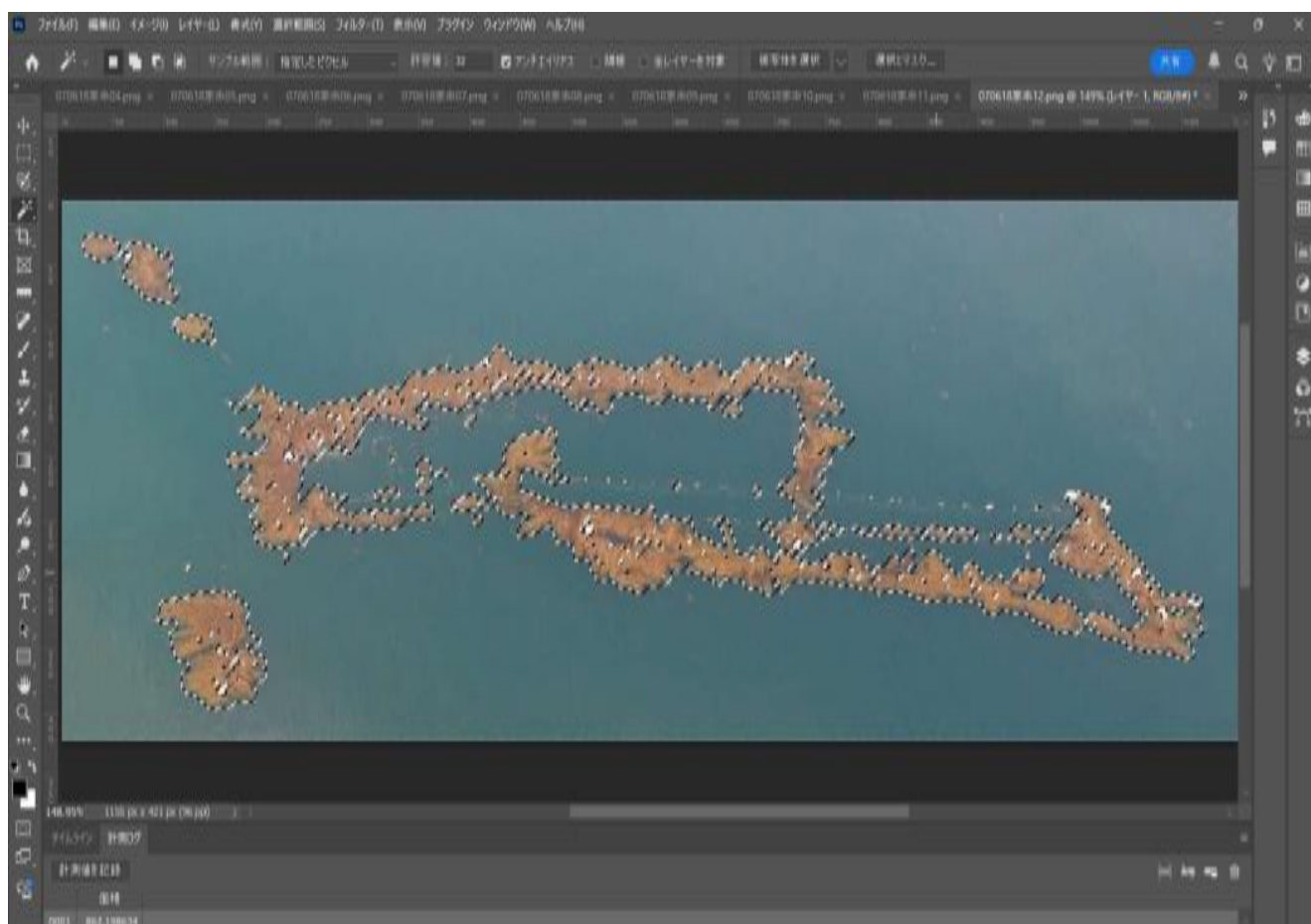
愛南町 家串地区 筏10 : 2397.38m²



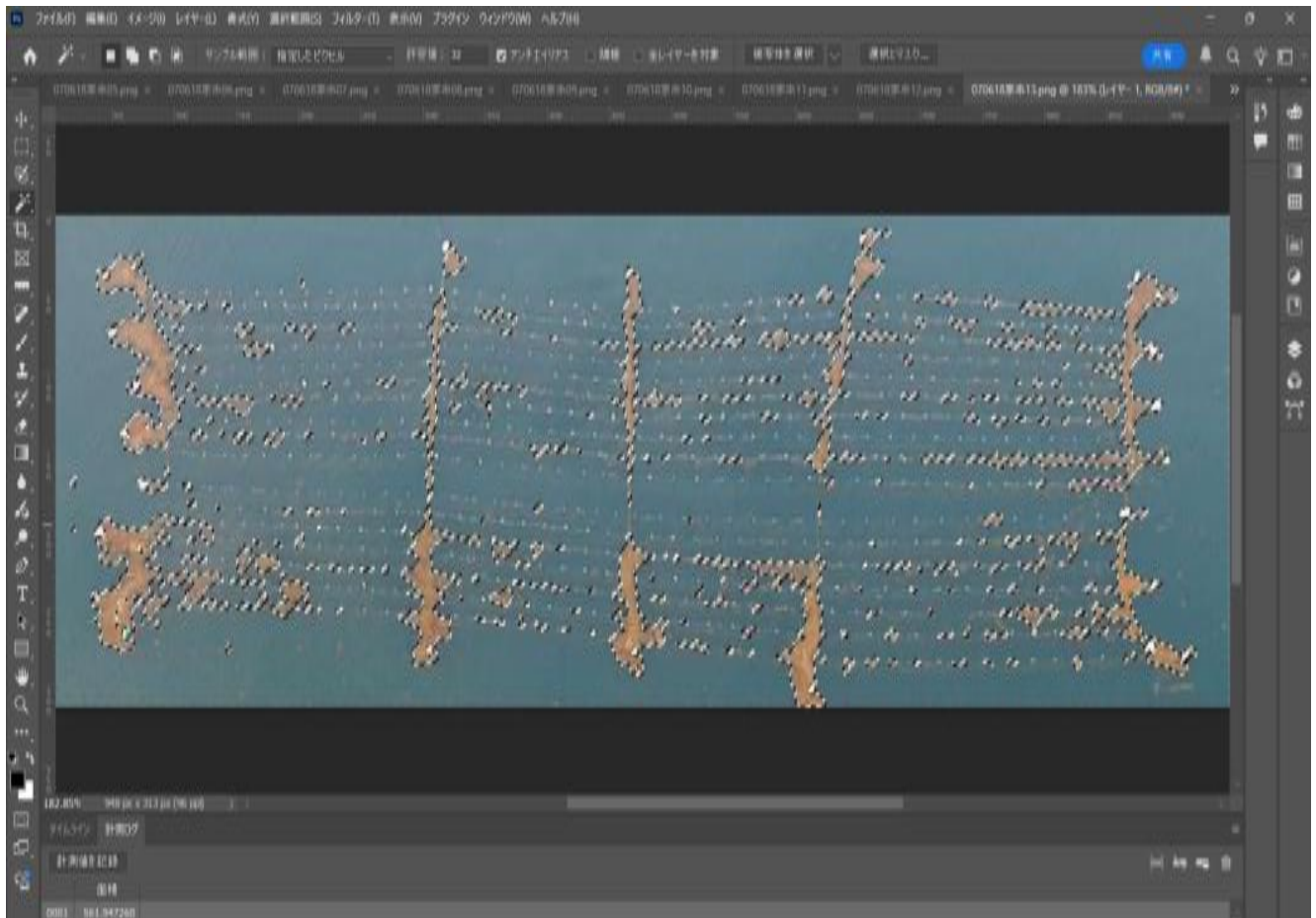
愛南町 家串地区 筏11：2480.01m²



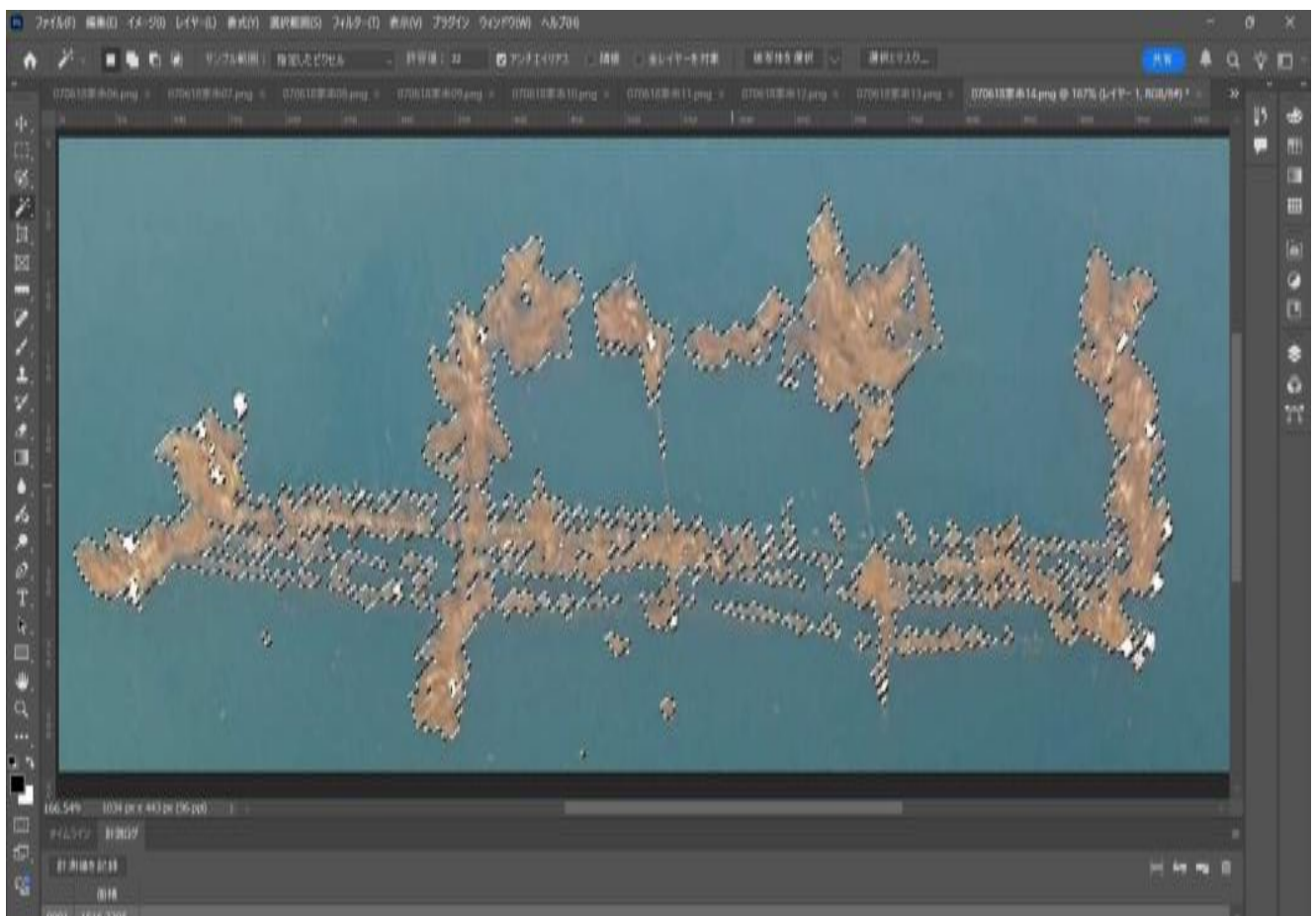
愛南町 家串地区 筏12：862.20m²



愛南町 家串地区 筏13 : 561.95m²



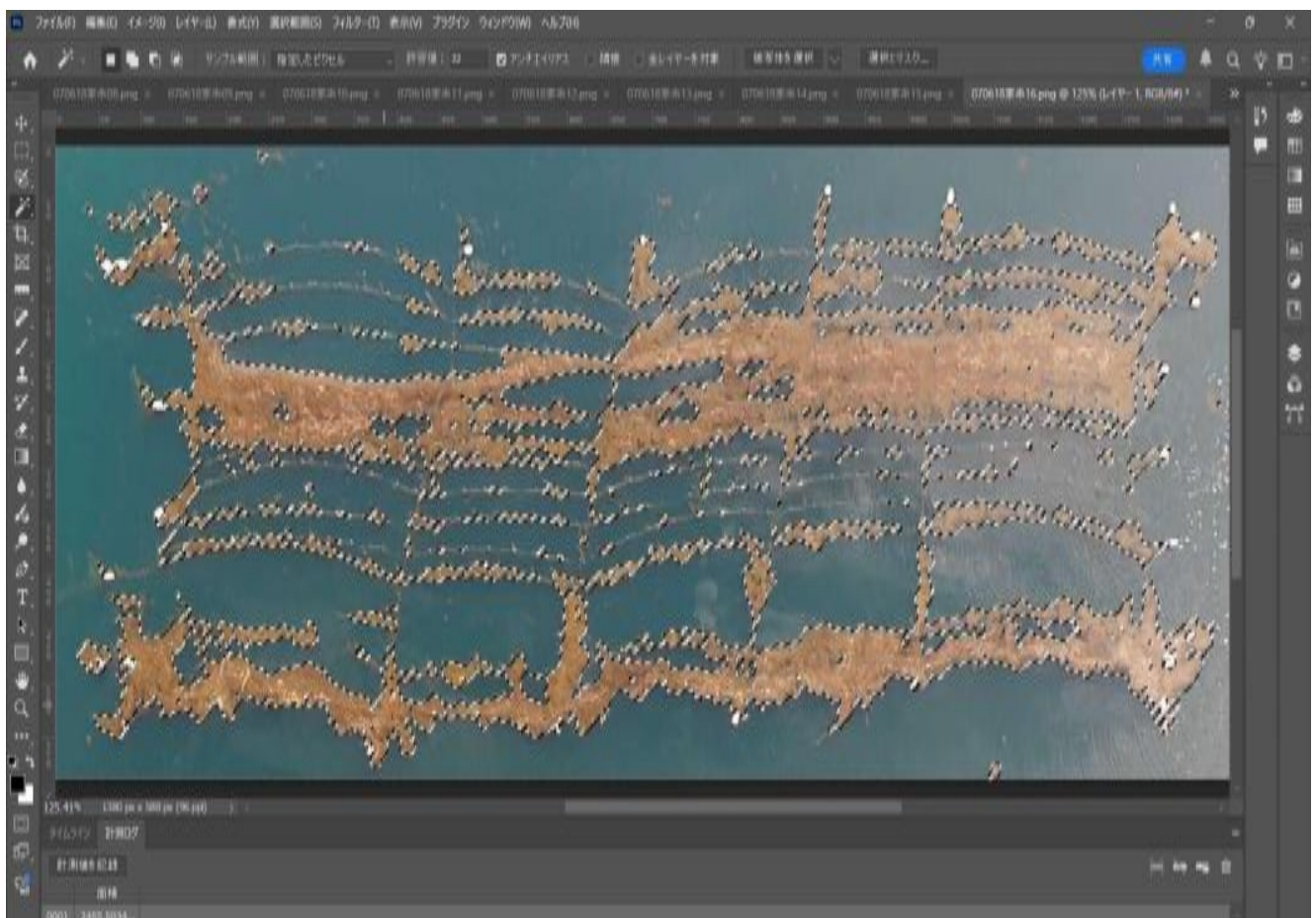
愛南町 家串地区 筏14 : 1516.72m²



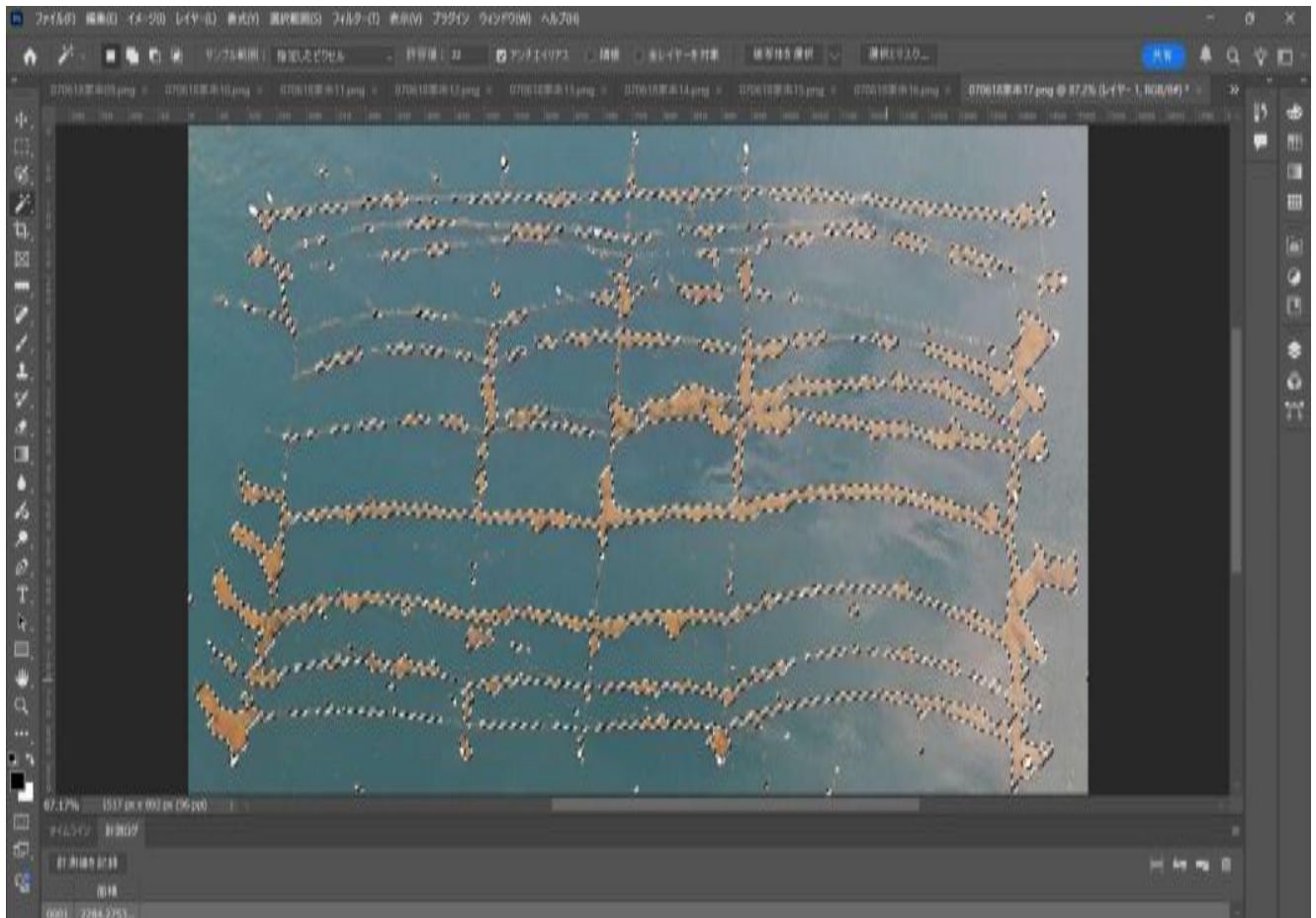
愛南町 家串地区 筏15：765.58m²



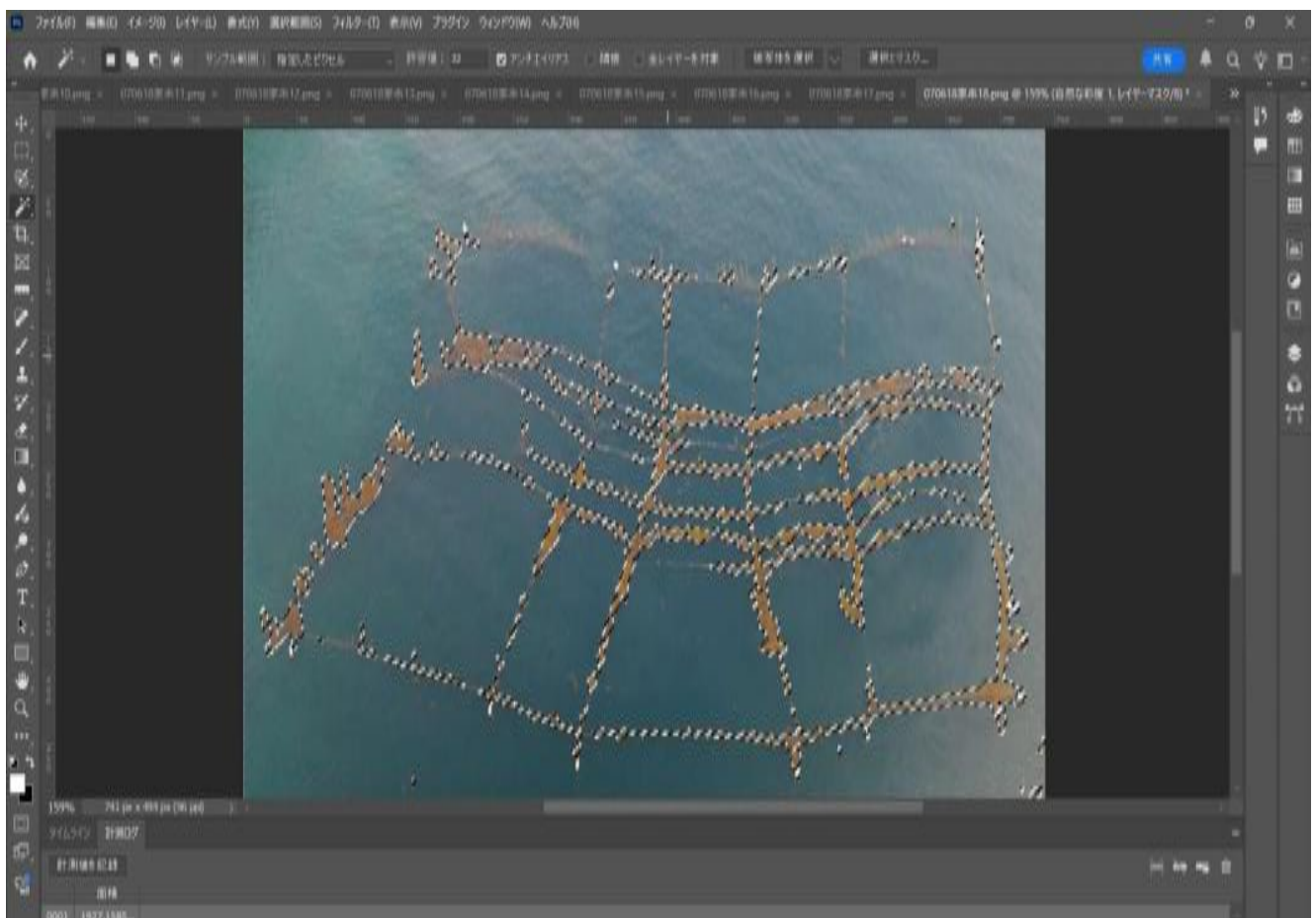
愛南町 家串地区 筏16：2455.50m²



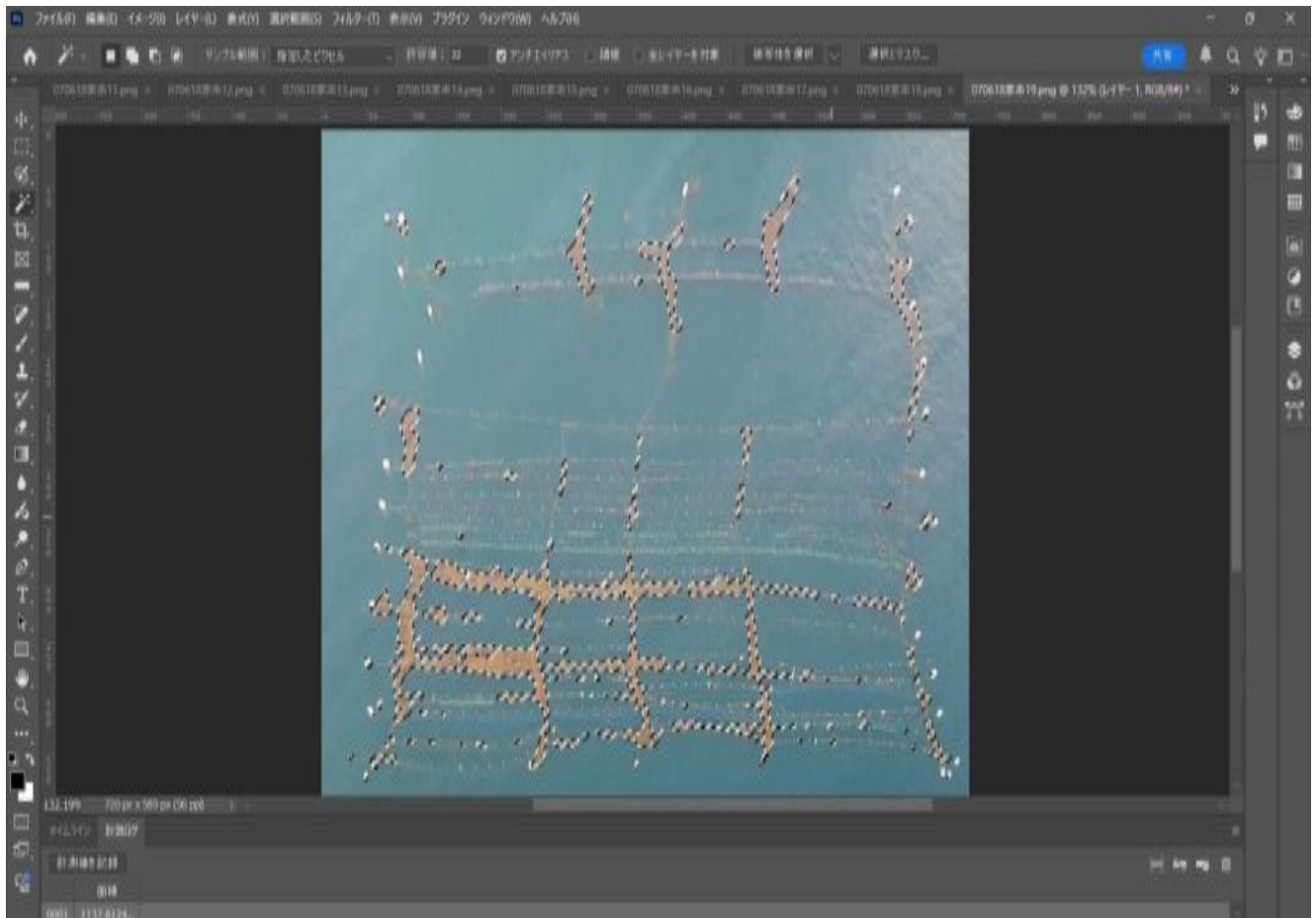
愛南町 家串地区 筏17：2284.28m²



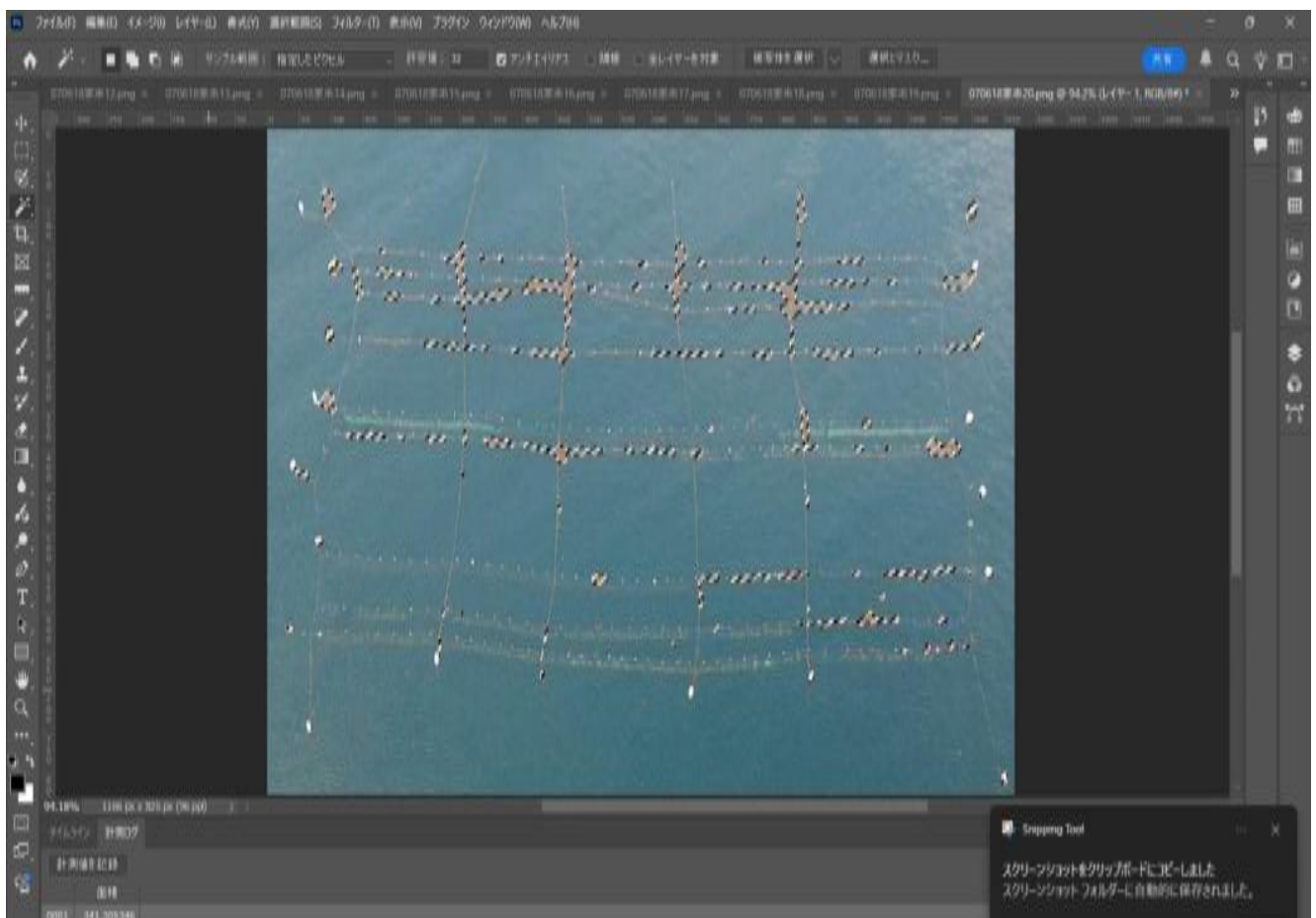
愛南町 家串地区 筏18：1927.16m²



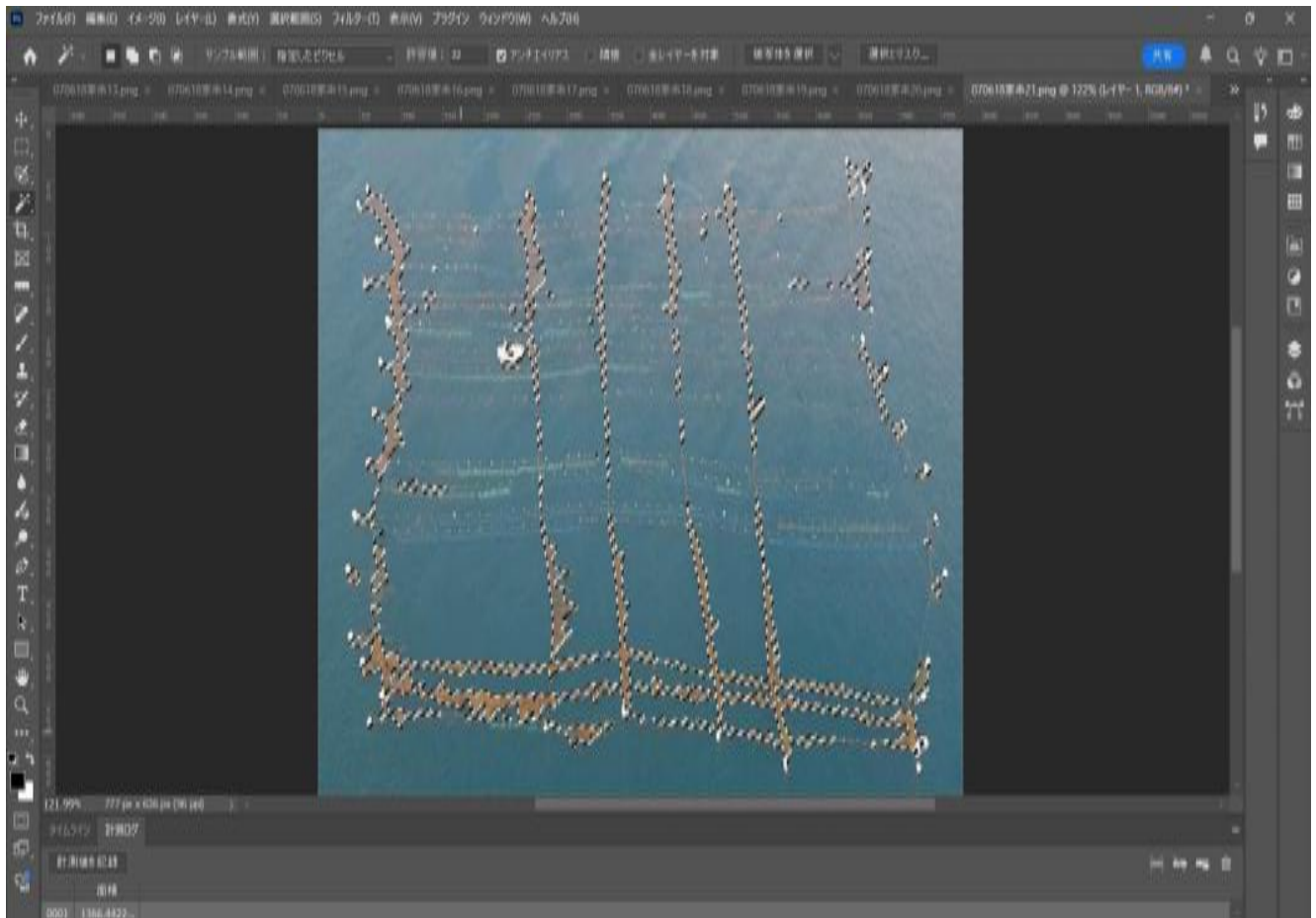
愛南町 家串地区 筏19：1137.81m²



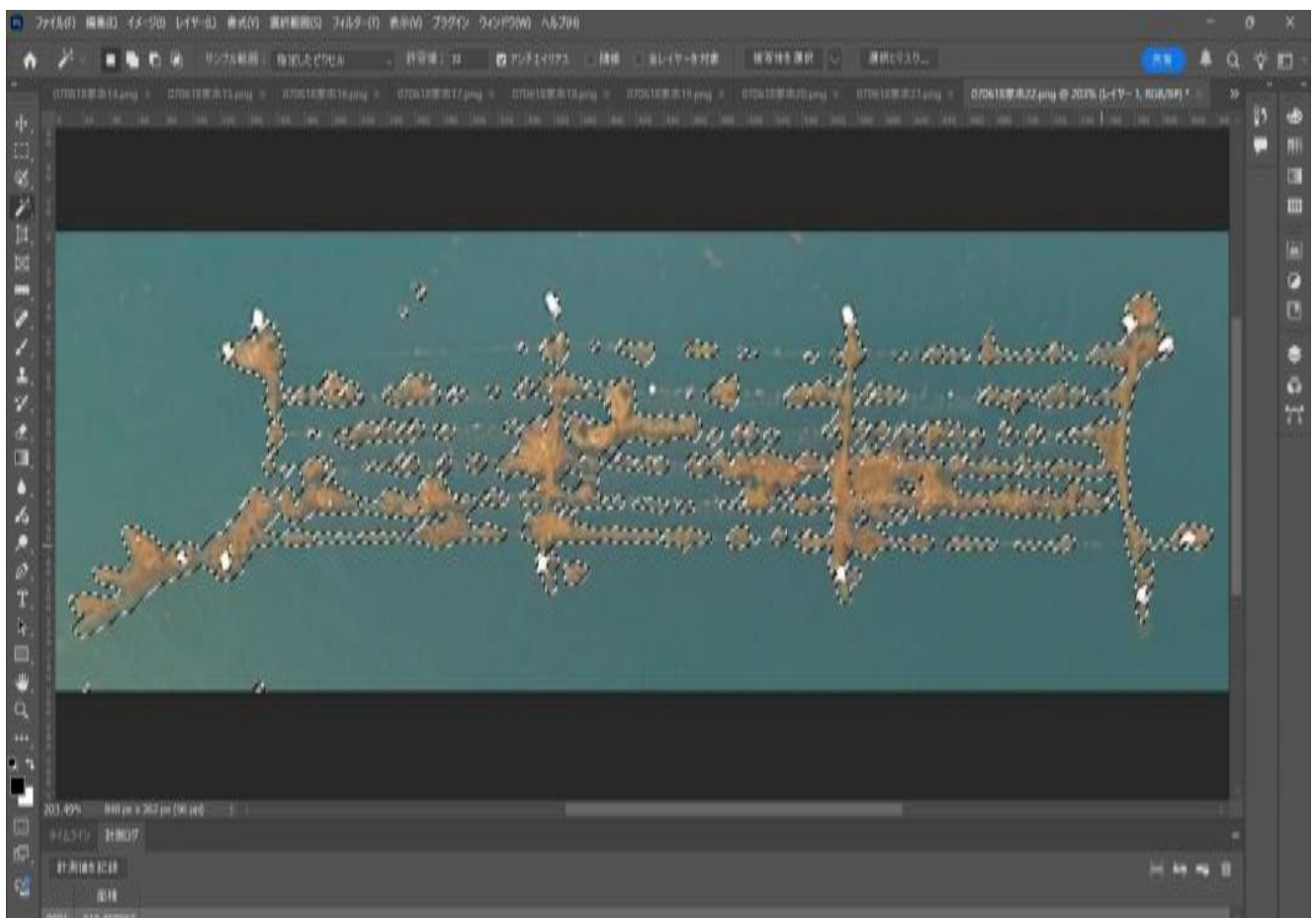
愛南町 家串地区 筏20：341.31m²



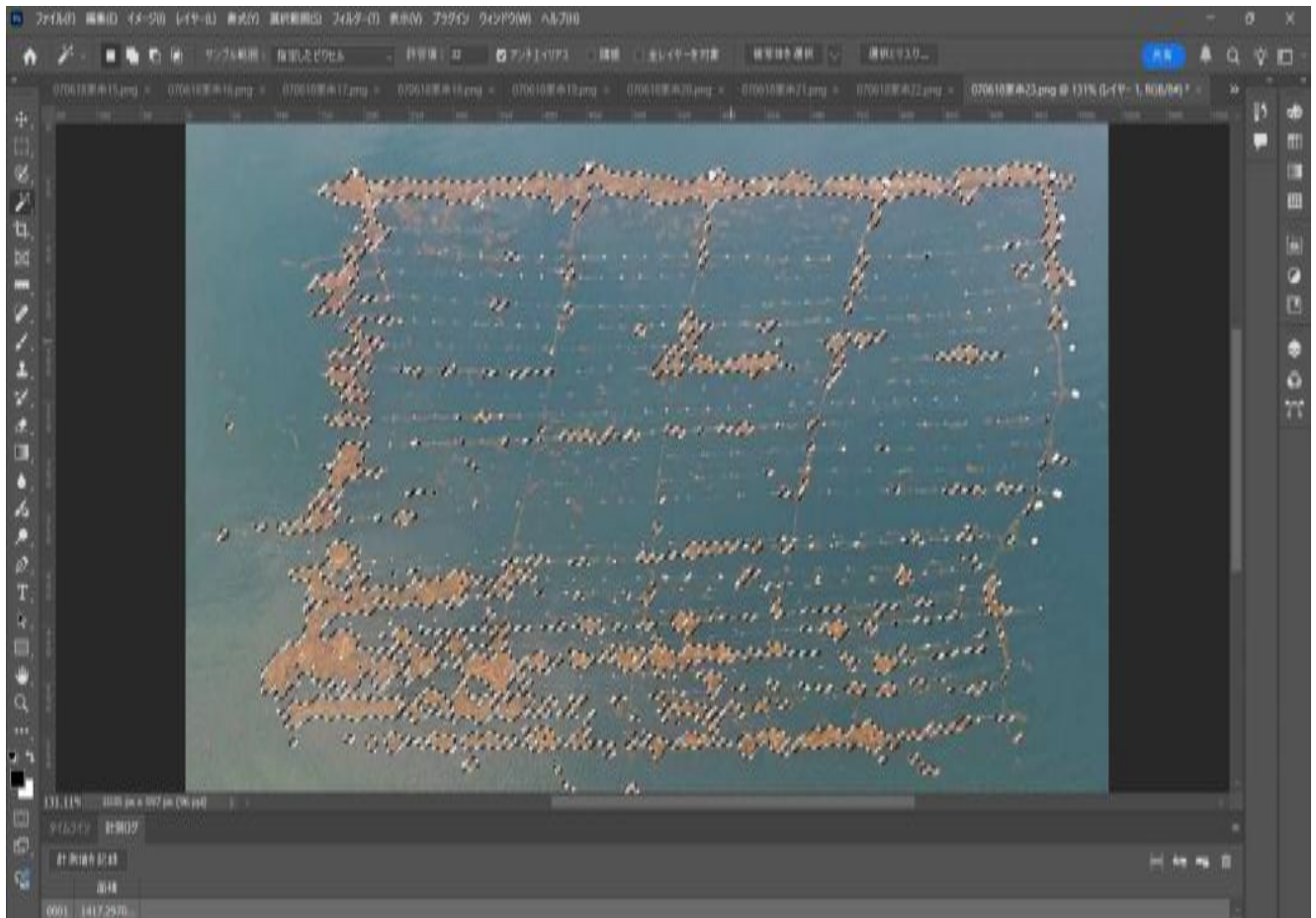
愛南町 家串地区 筏21 : 1366.44m²



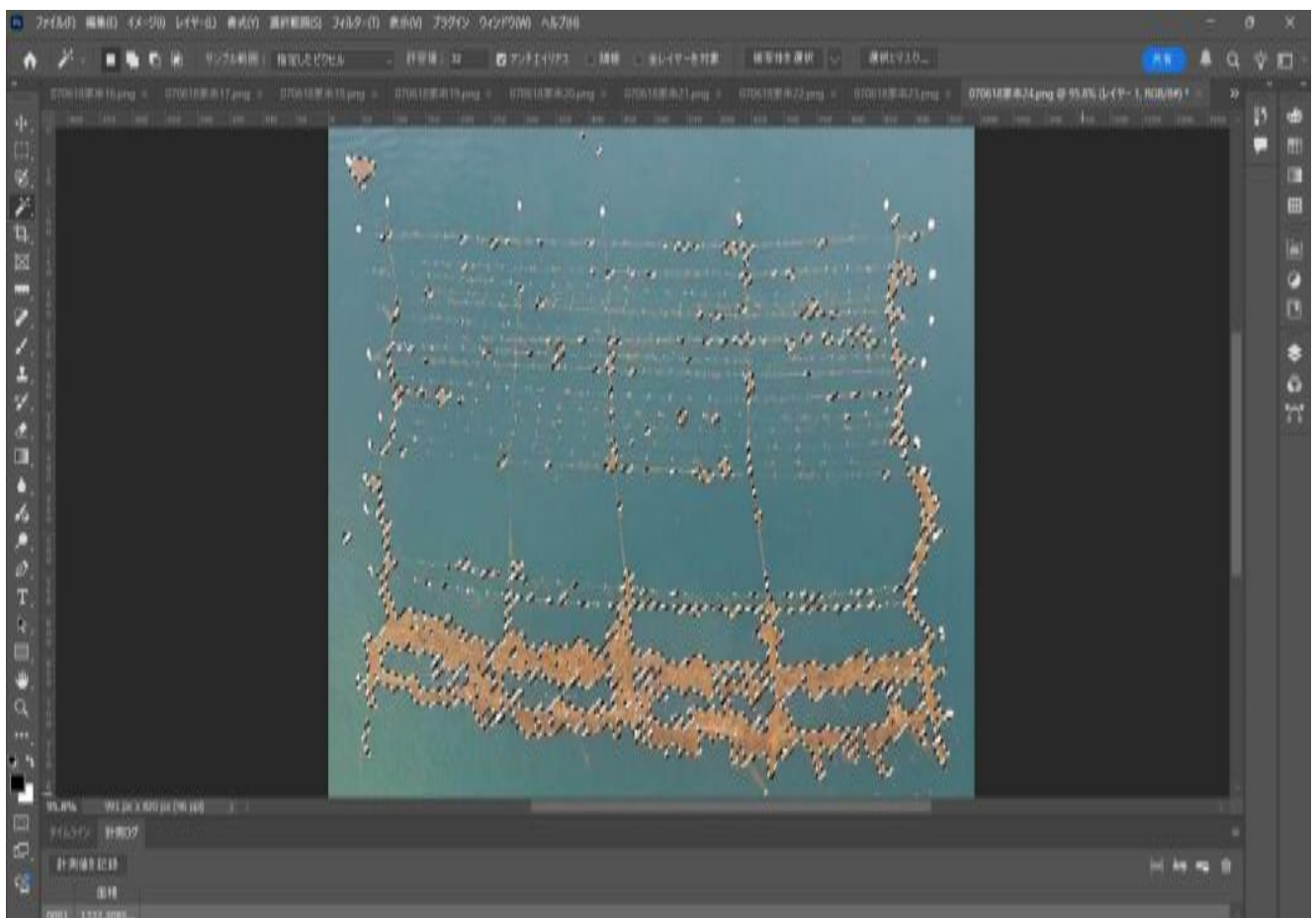
愛南町 家串地区 筏22 : 615.45m²



愛南町 家串地区 筏23：1417.30m²



愛南町 家串地区 筏24：1332.21m²



油袋地区マメタワラ面積調査

調査日：2025.6.17

番号	横(m)	縦(m)	筏面積(㎡)	海藻面積(㎡)	割合(%)
1	95	140	13,300	242.34	2%
2	70	180	12,600	200.68	2%
3	105	175	18,375	423.91	2%
4	90	130	11,700	193.88	2%
5	80	130	10,400	996.76	10%
6	85	130	11,050	134.56	1%
7	90	140	12,600	597.78	5%
8	75	125	9,375	1,368.86	15%
9	80	140	11,200	746.95	7%
10	105	65	6,825	671.11	10%
11	135	65	8,775	1,089.08	12%
12	75	160	12,000	2,831.51	24%
13	65	130	8,450	2,726.77	32%
14	80	140	11,200	1,781.81	16%
15	130	65	8,450	1,608.06	19%
16	85	140	11,900	1,437.50	12%
17	75	170	12,750	1,997.63	16%
18	80	170	13,600	3,279.69	24%
19	95	130	12,350	1,855.86	15%
20	90	115	10,350	1,212.43	12%
21	70	150	10,500	1,150.13	11%
22	70	130	9,100	917.98	10%
23	70	130	9,100	458.68	5%
24	65	150	9,750	1,050.36	11%
			265,700	28,974.32	11%

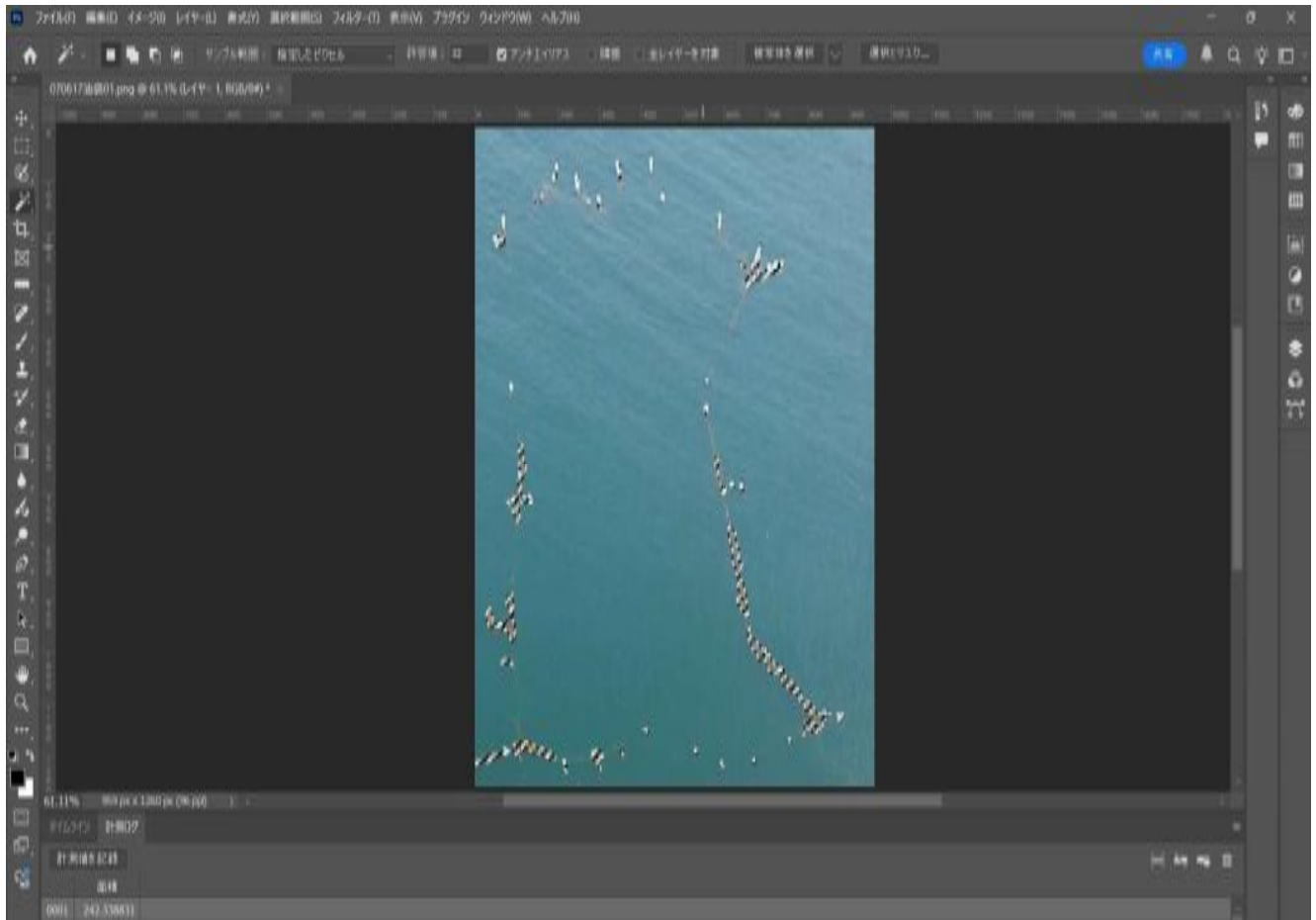
油袋調査
28,974.32㎡
= 2.897432ha

マメタワラ調査（油袋筏図）

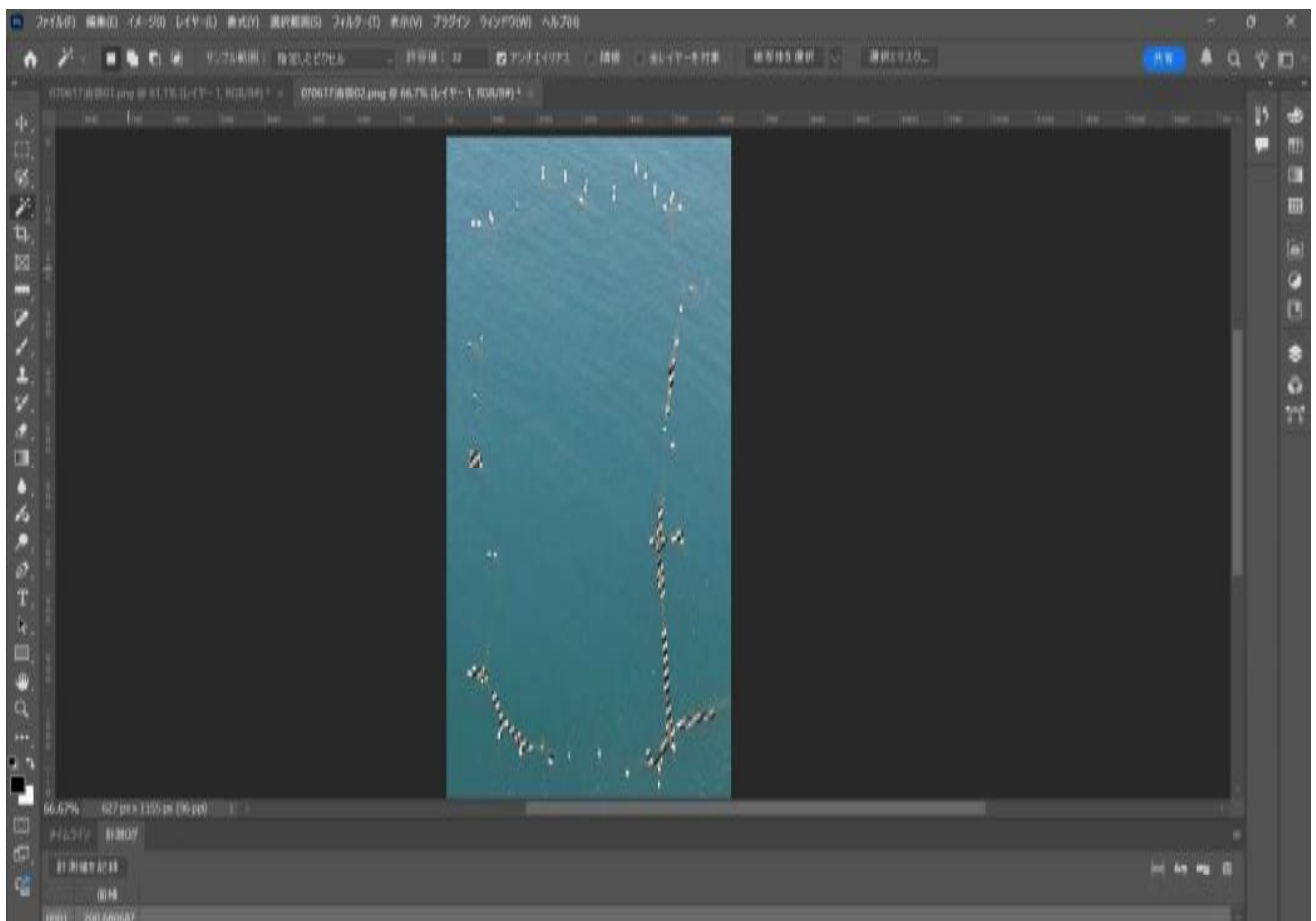


出展：地理院地図（ウェブ版・2025/09/09時点）

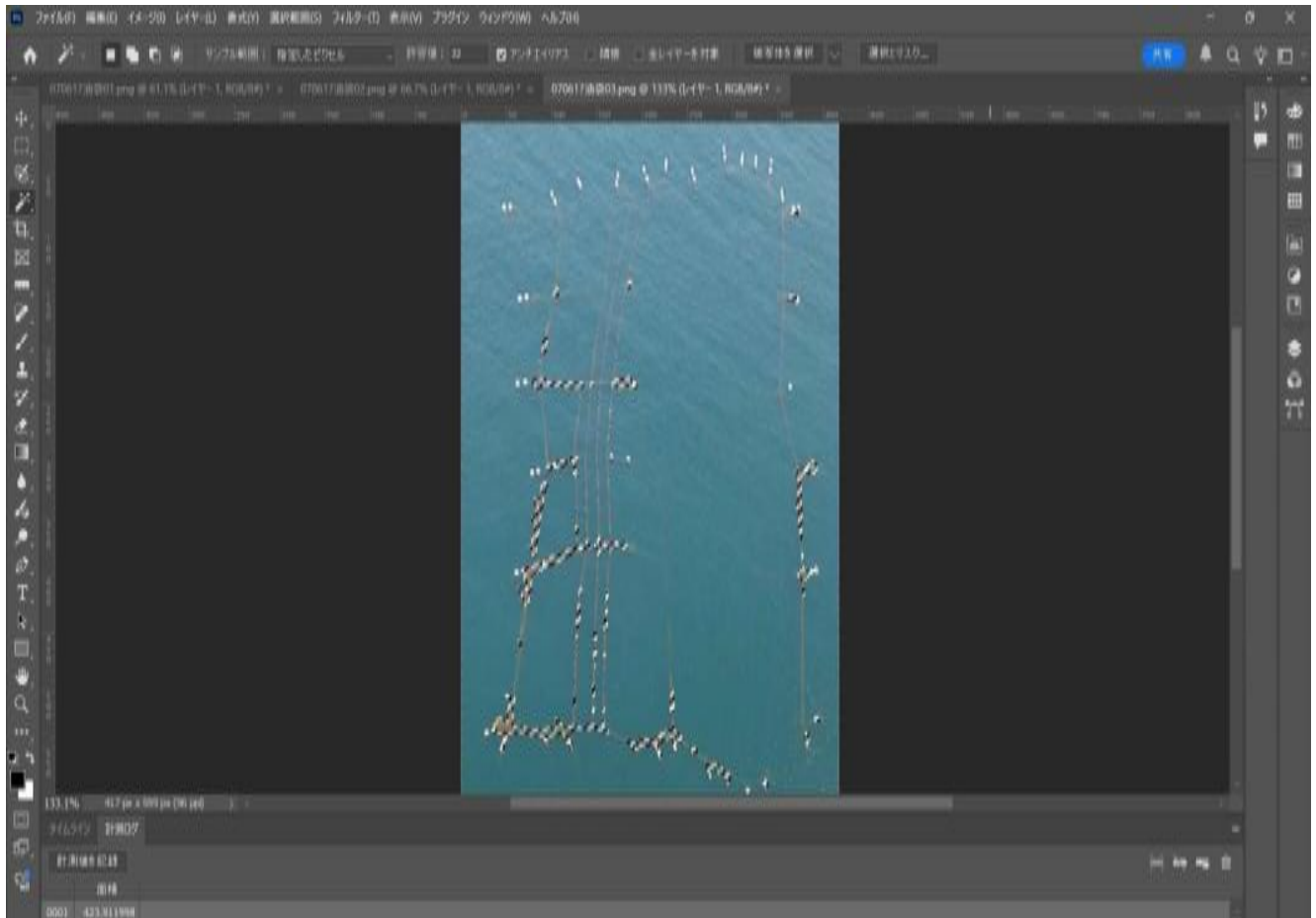
愛南町 油袋地区 筏 1 : 242.34m²



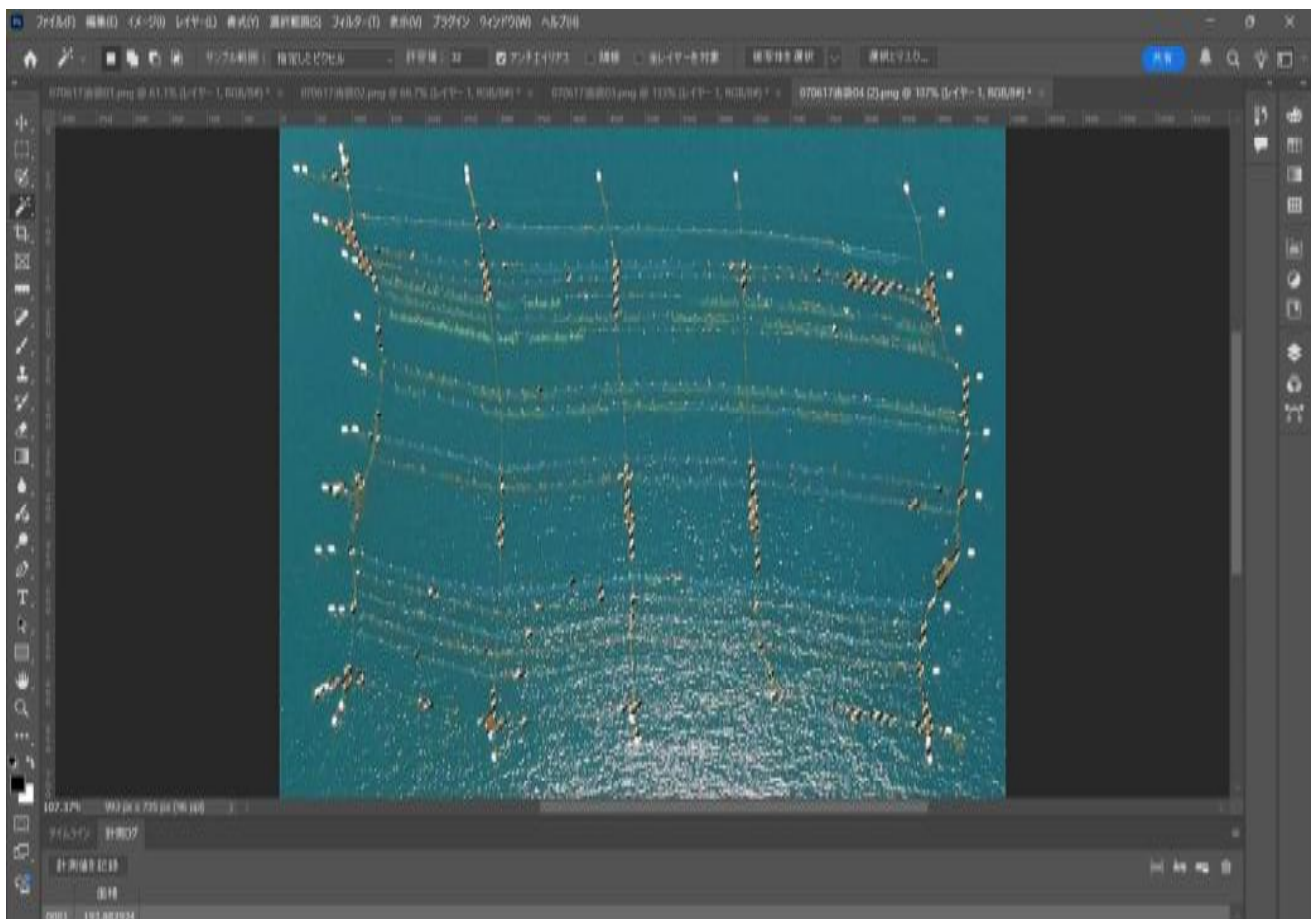
愛南町 油袋地区 筏 2 : 200.68m²



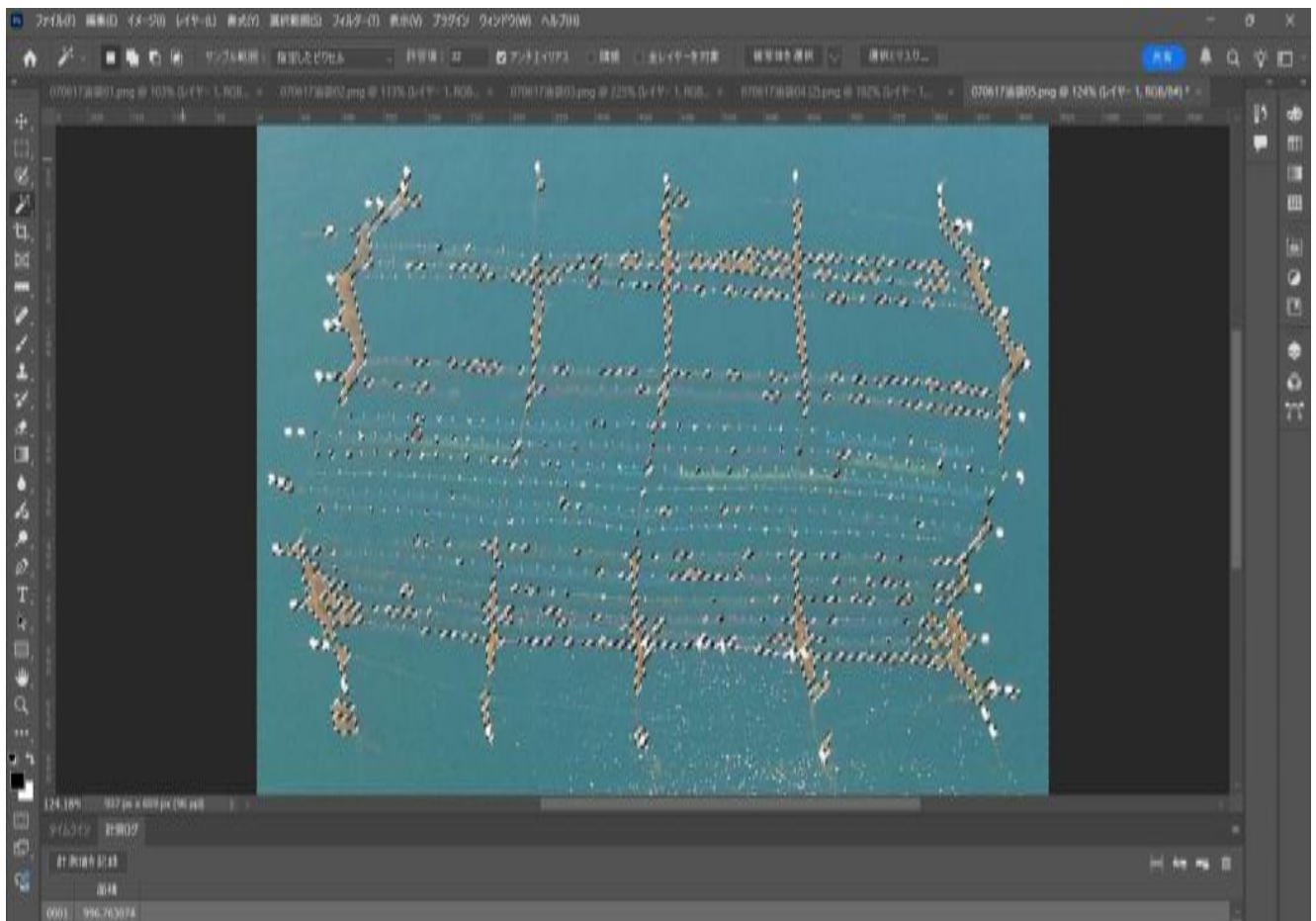
愛南町 油袋地区 筏3 : 423.91m²



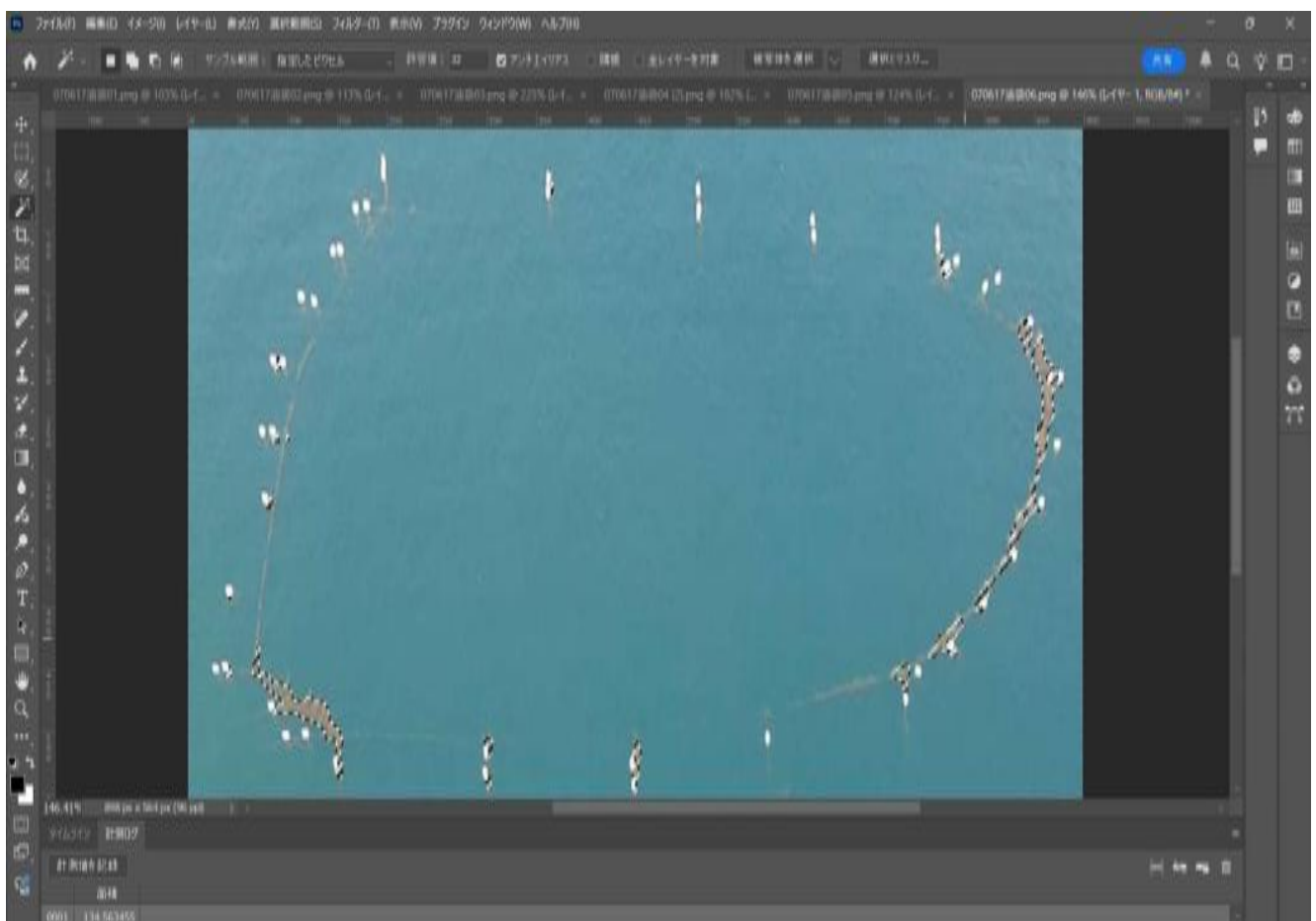
愛南町 油袋地区 筏4 : 193.88m²



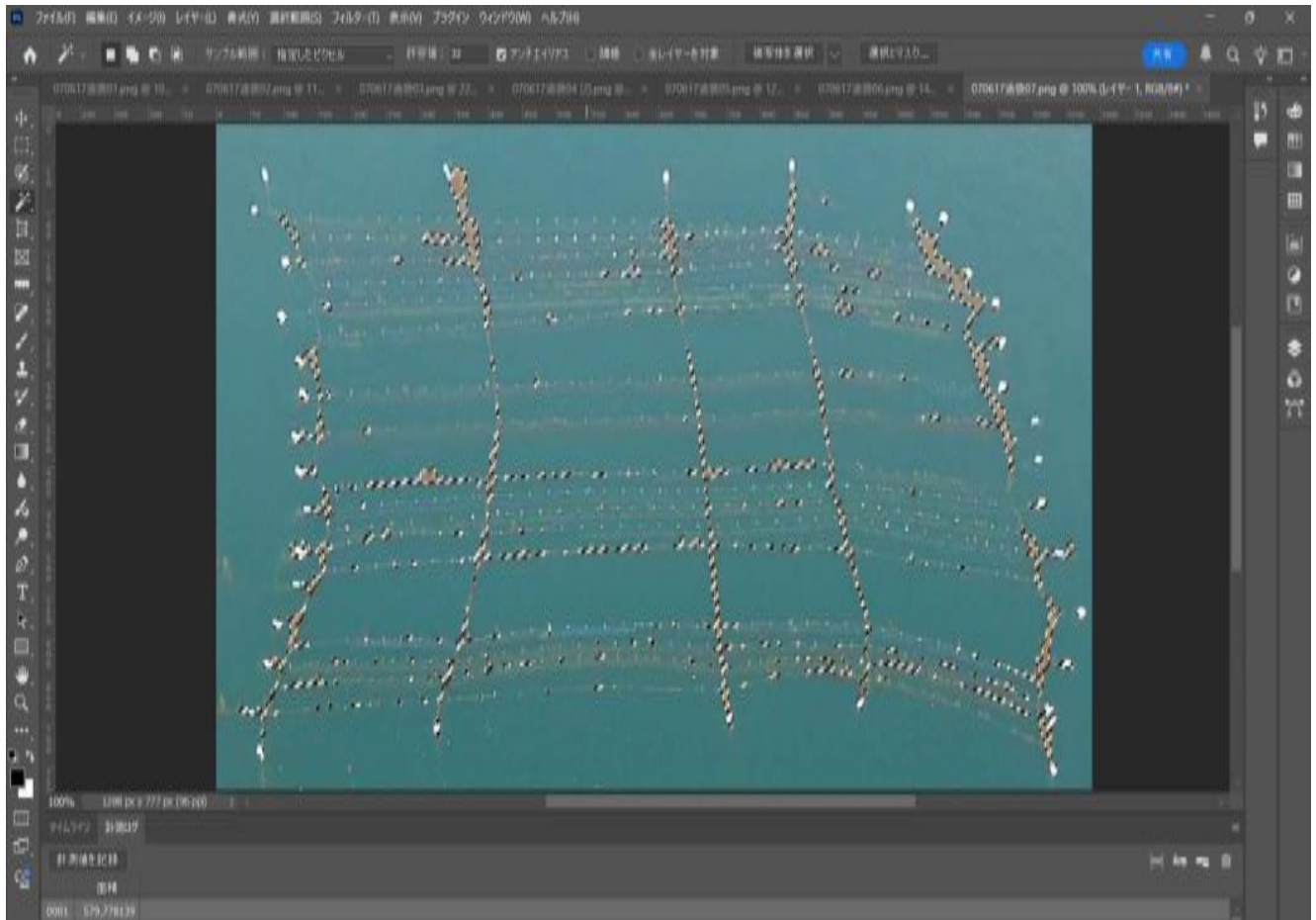
愛南町 油袋地区 筏 5 : 996.76m²



愛南町 油袋地区 筏 6 : 134.56m²



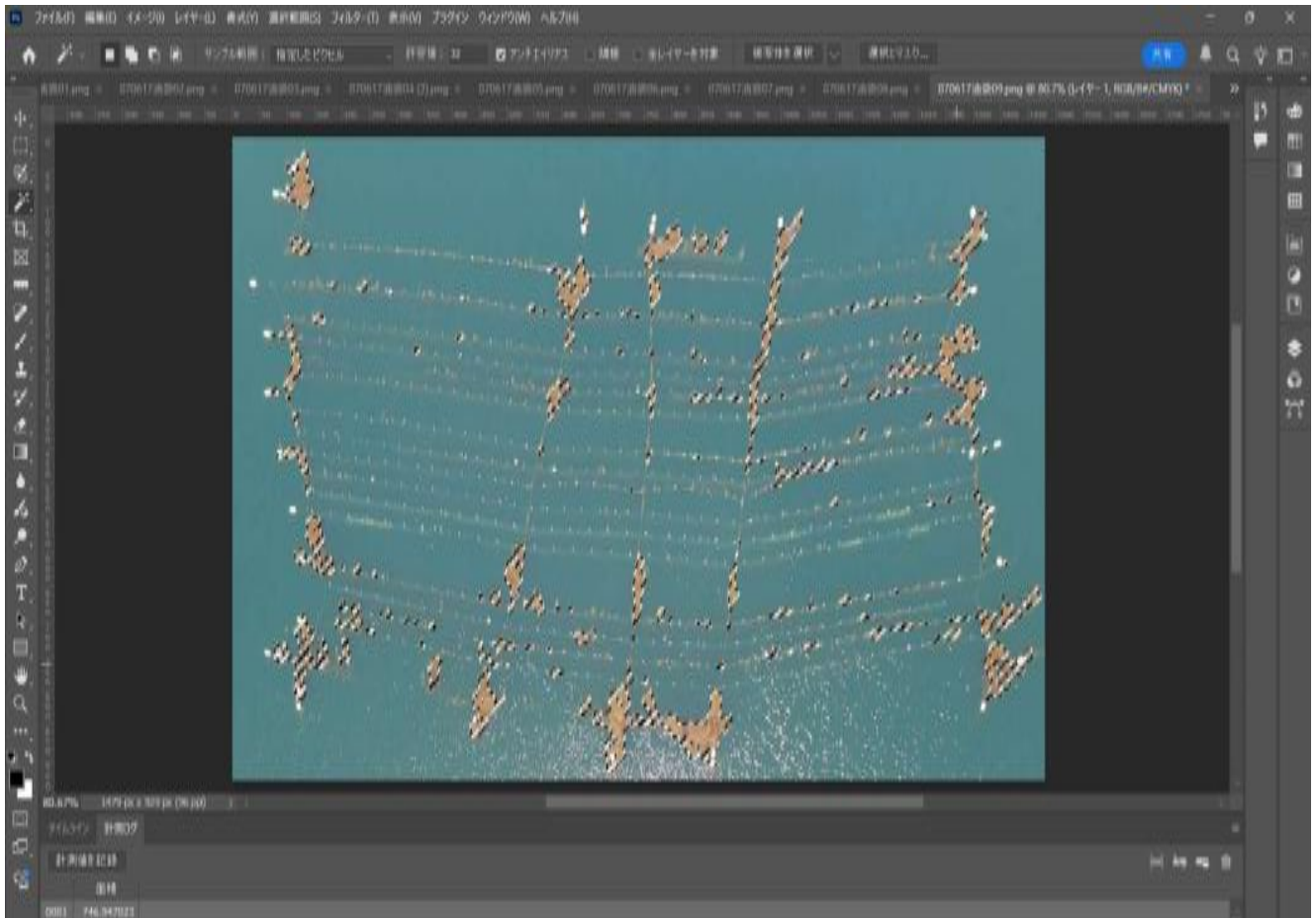
愛南町 油袋地区 筏 7 : 597.78m²



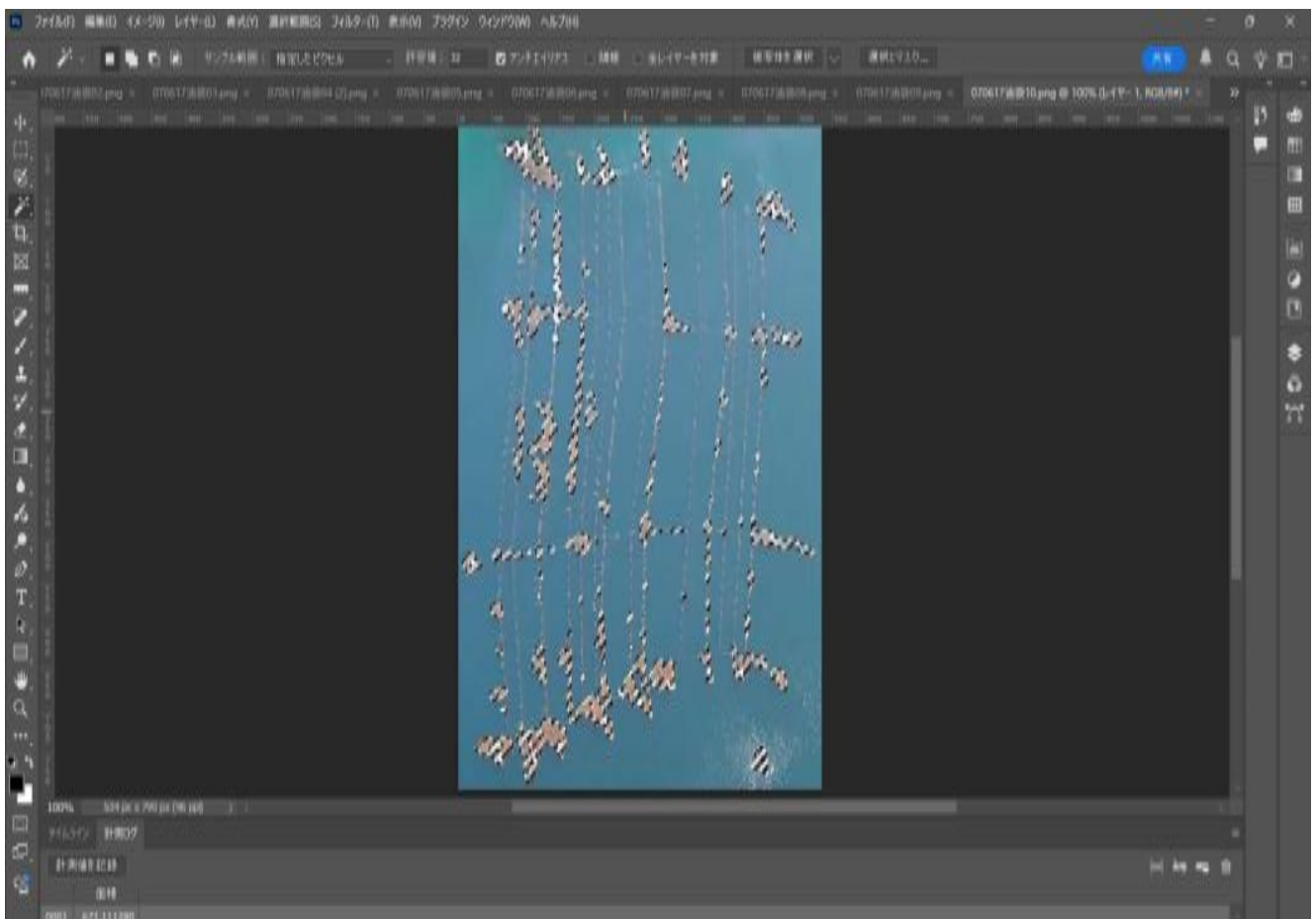
愛南町 油袋地区 筏 8 : 1368.86m²



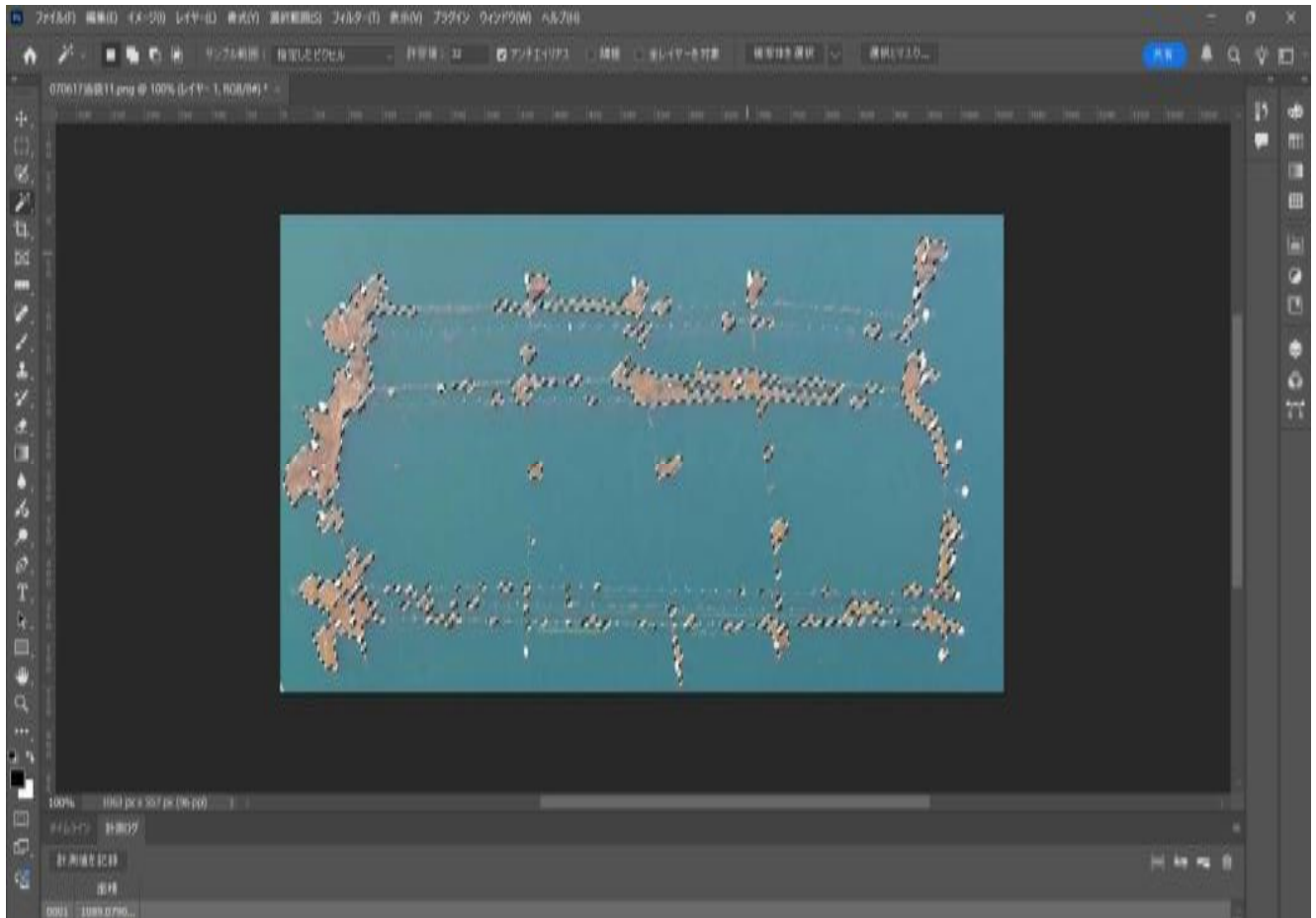
愛南町 油袋地区 筏9 : 746.95m²



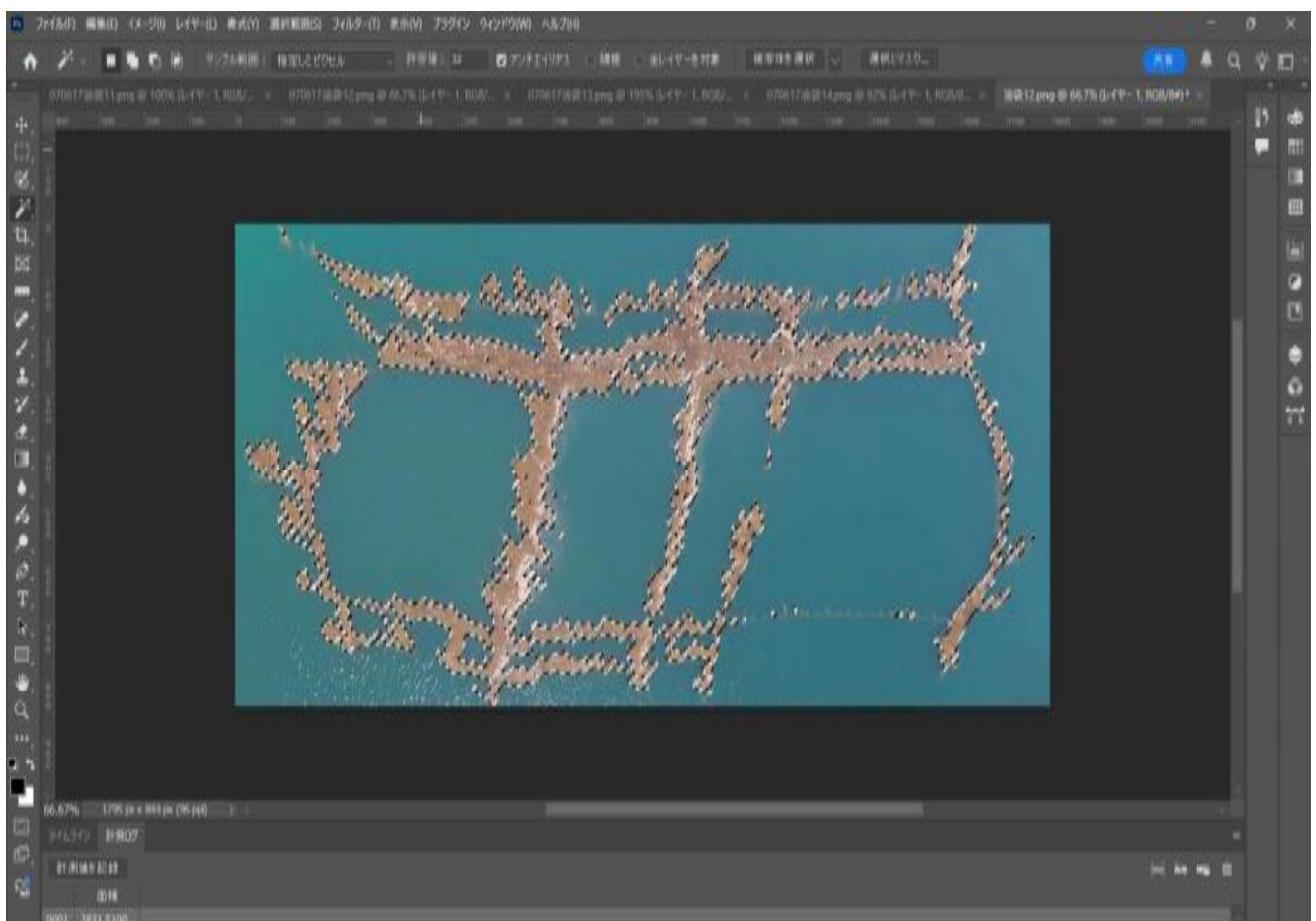
愛南町 油袋地区 筏10 : 671.11m²



愛南町 油袋地区 筏11 : 1089.08m²



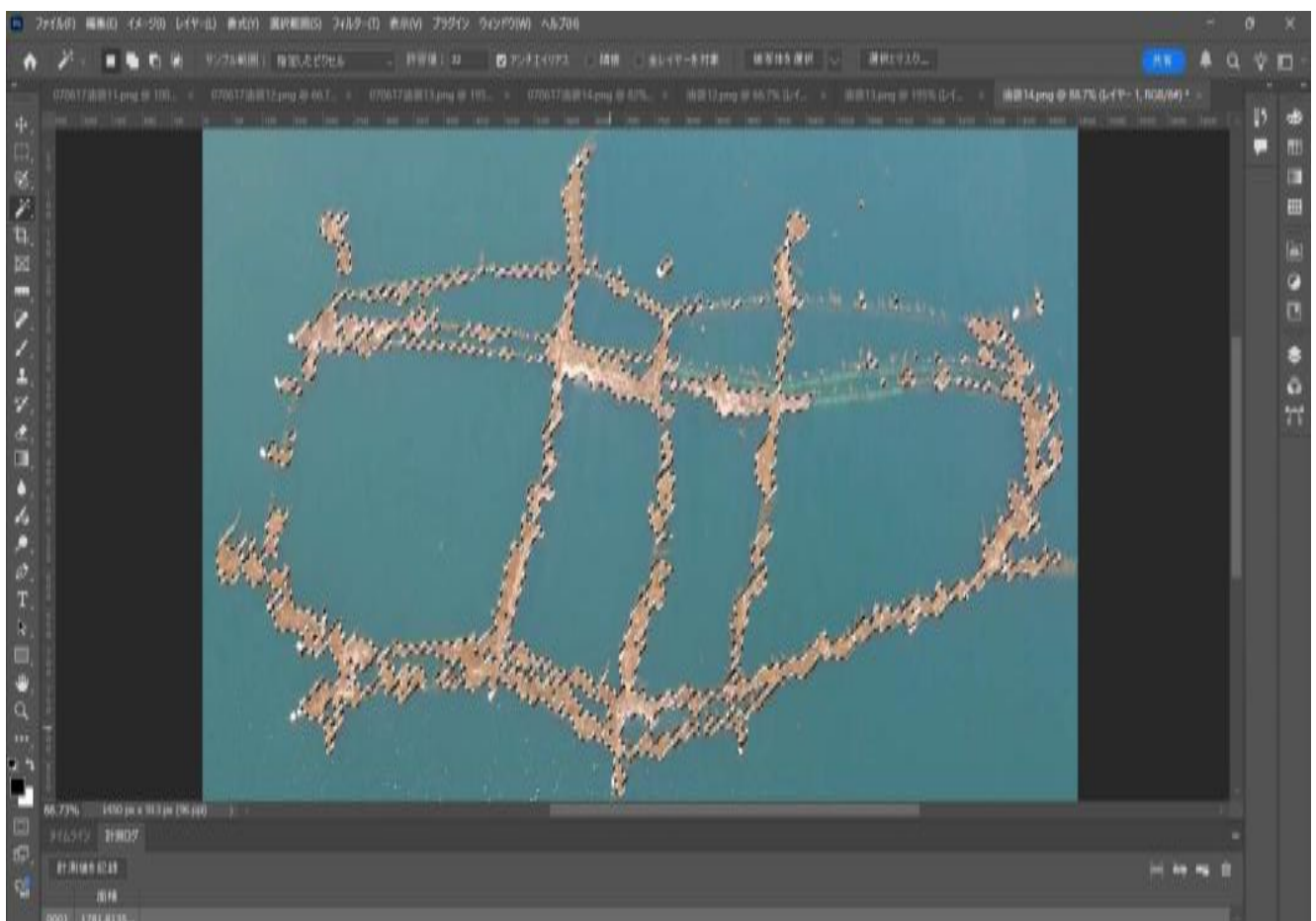
愛南町 油袋地区 筏12 : 2831.51m²



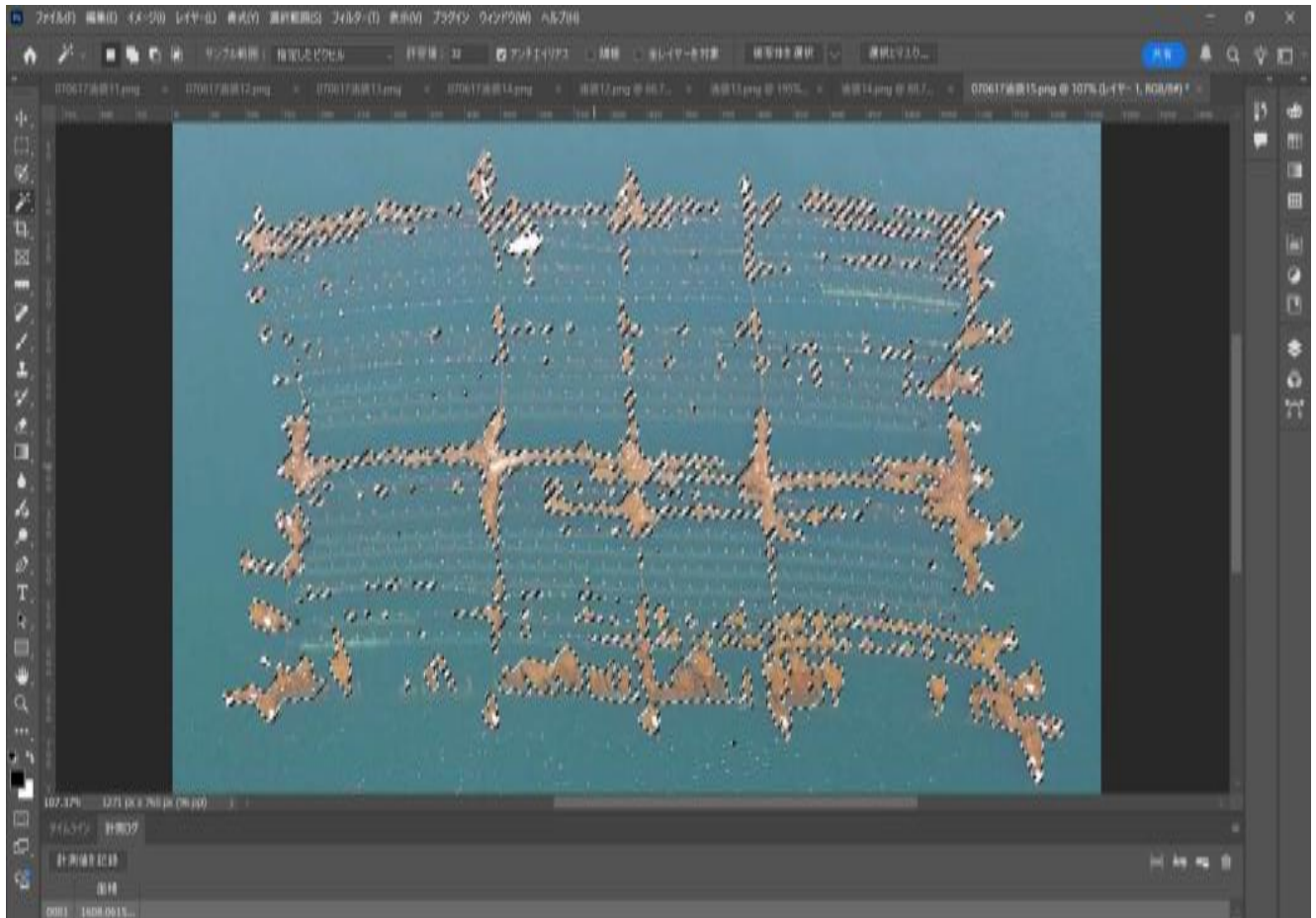
愛南町 油袋地区 筏13 : 2726.77m²



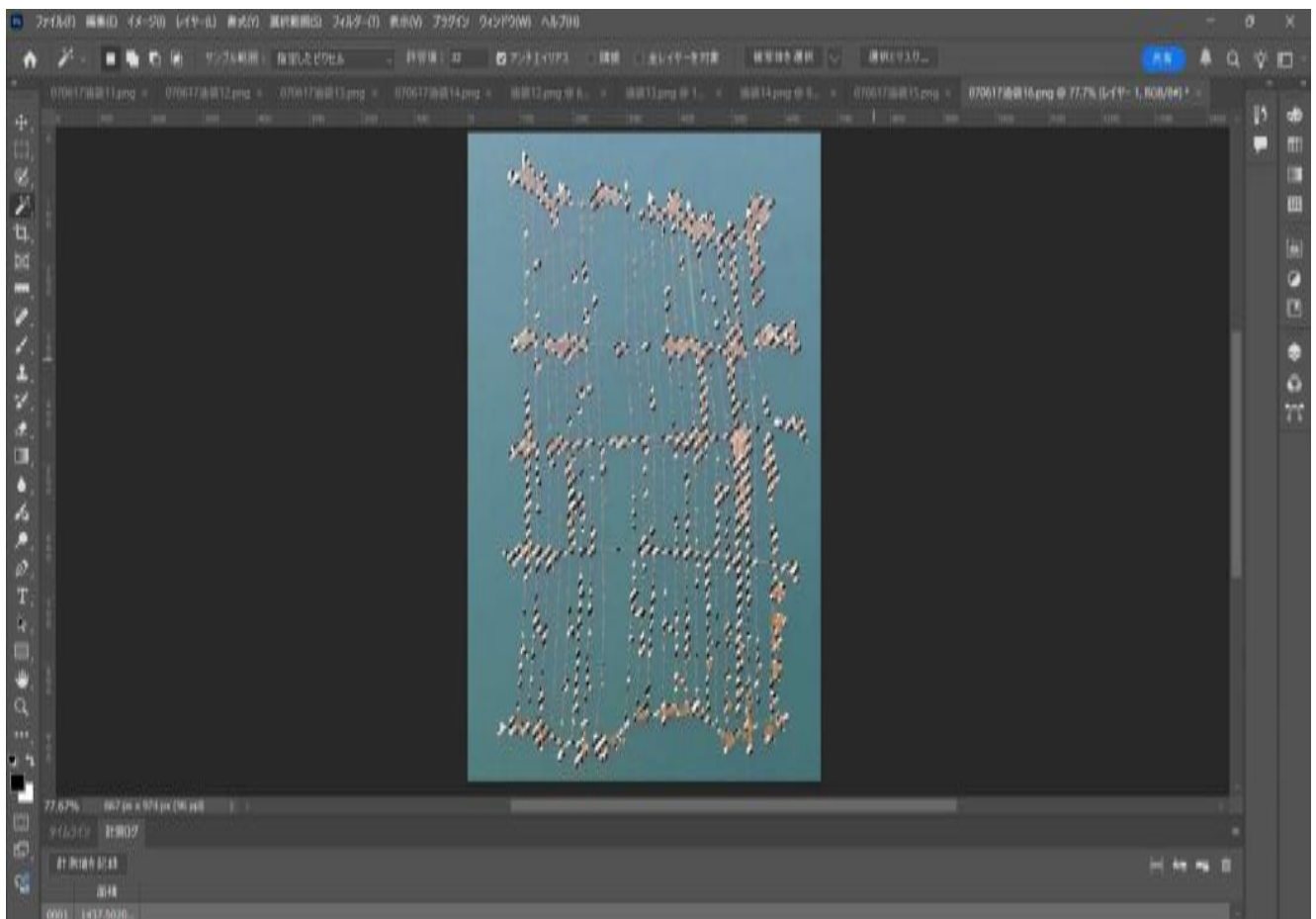
愛南町 油袋地区 筏14 : 1781.81m²



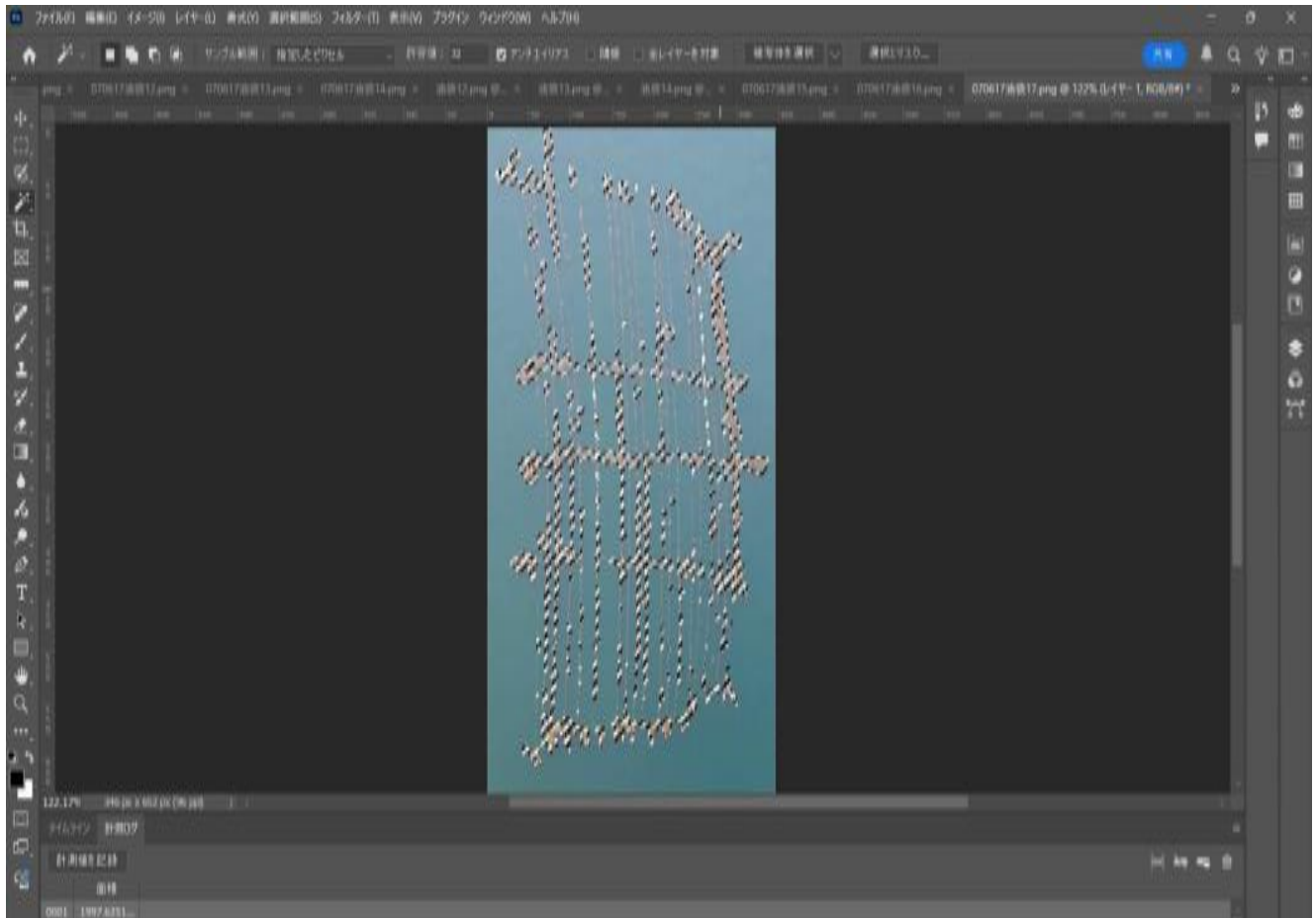
愛南町 油袋地区 筏15：1608.06m²



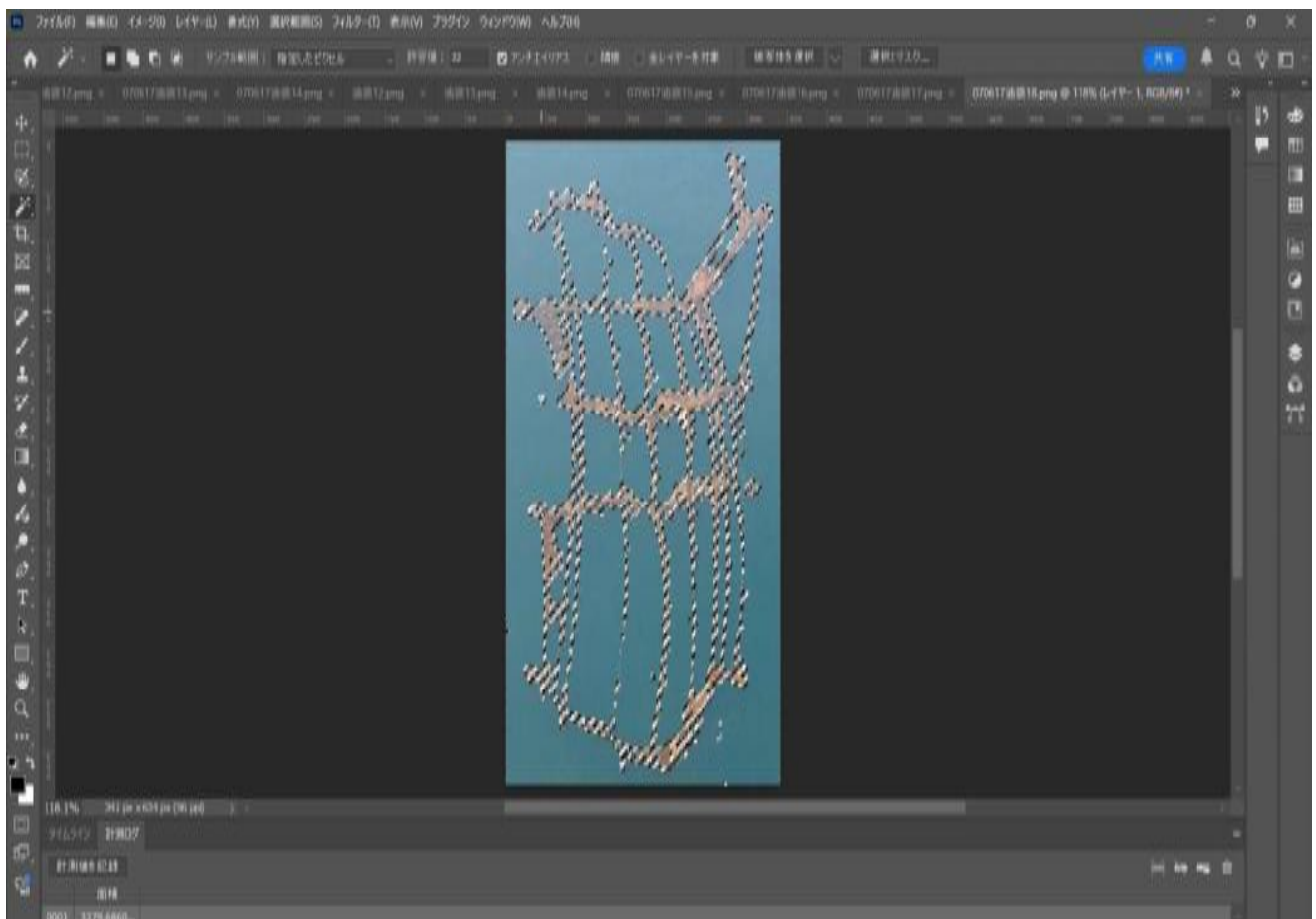
愛南町 油袋地区 筏16：1437.50m²



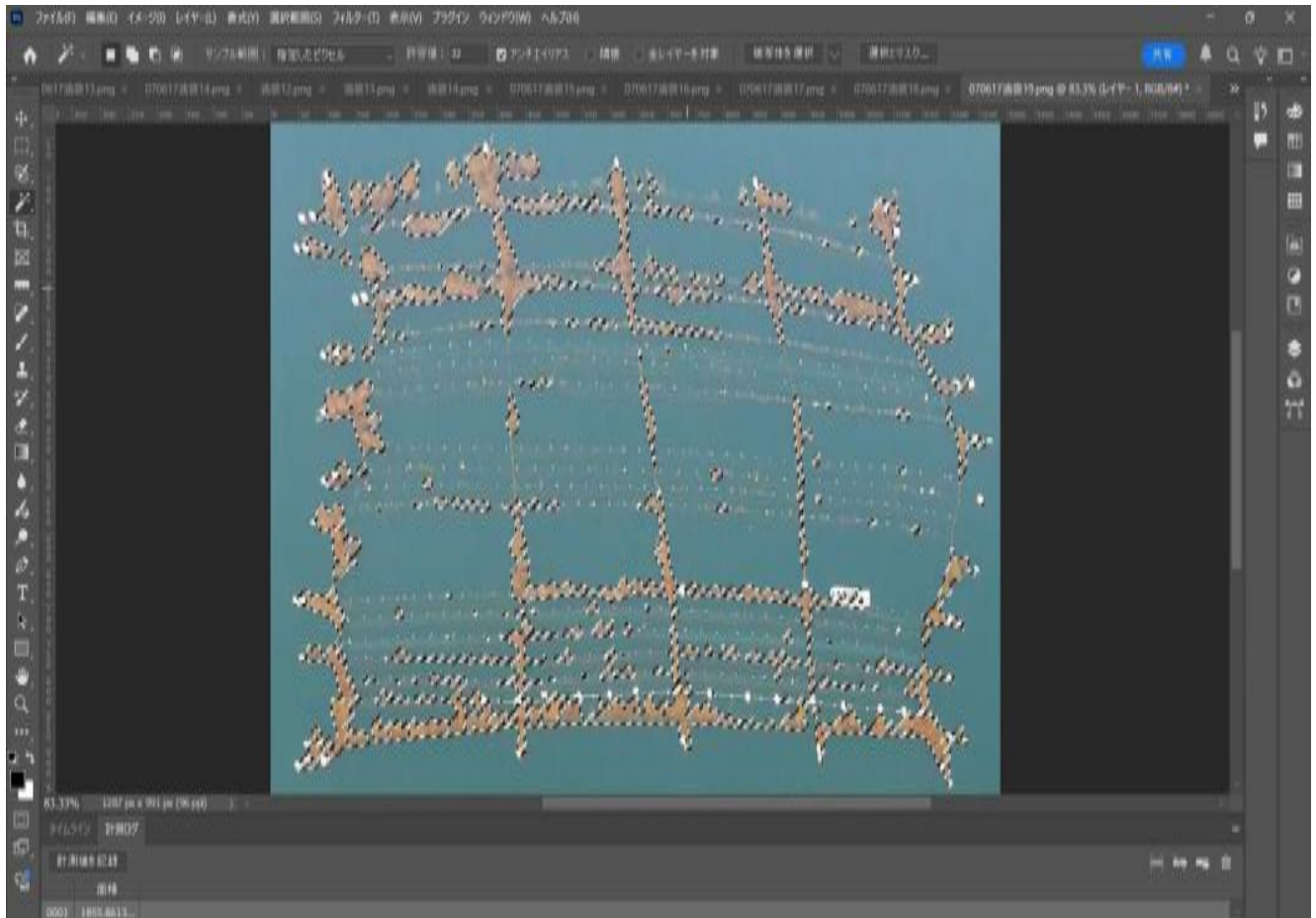
愛南町 油袋地区 筏17：1997.63m²



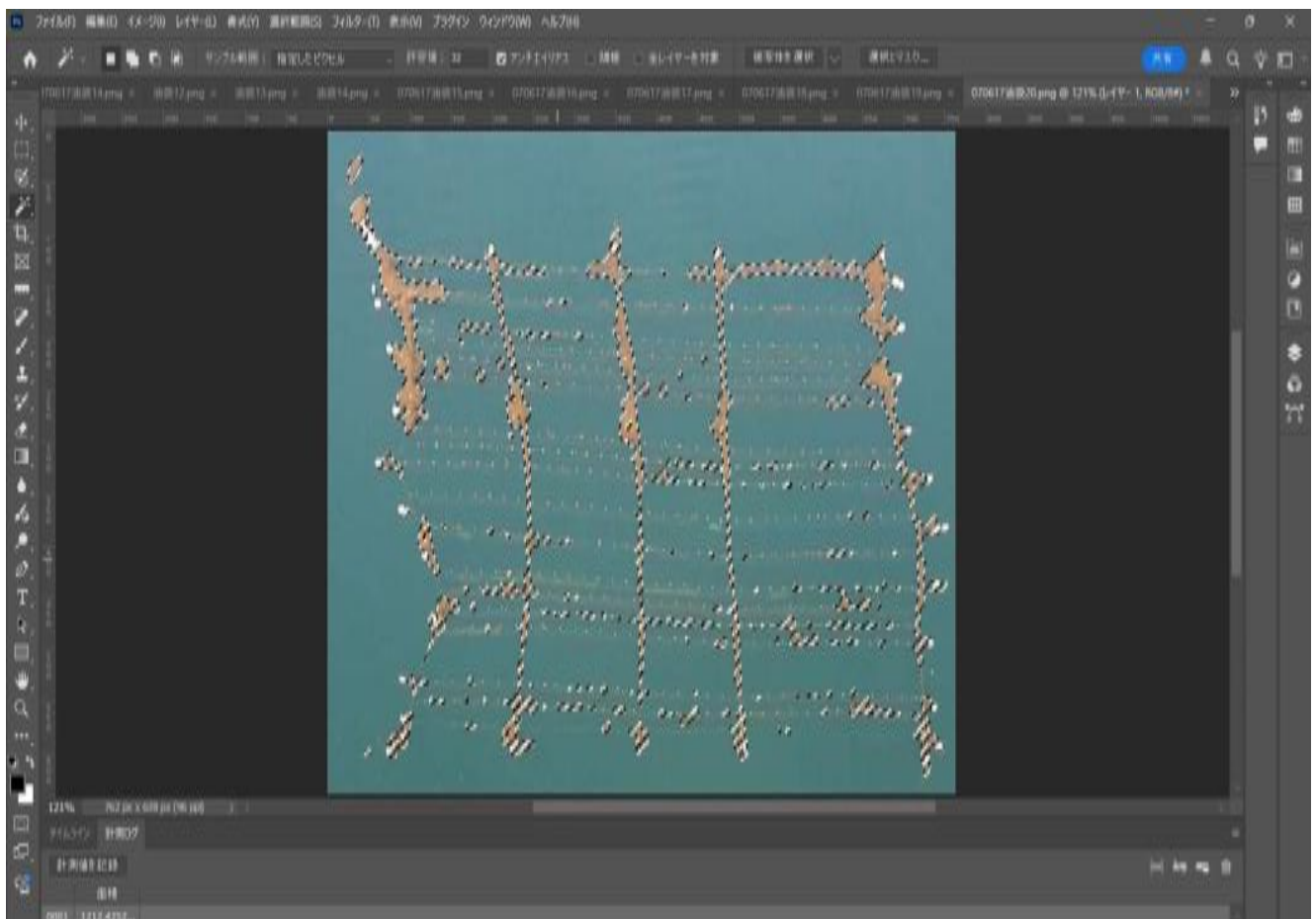
愛南町 油袋地区 筏18：3279.69m²



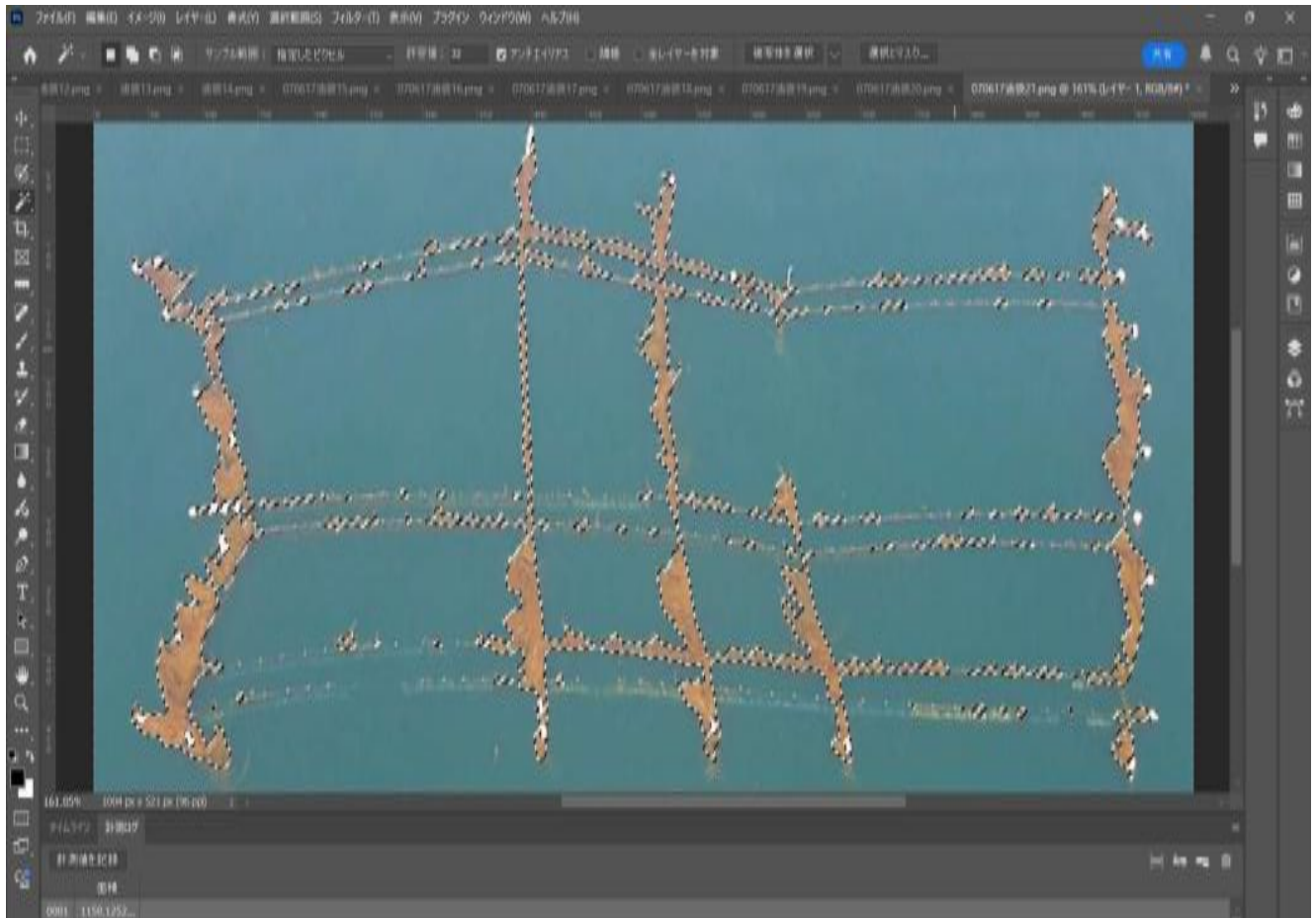
愛南町 油袋地区 筏19：1855.86m²



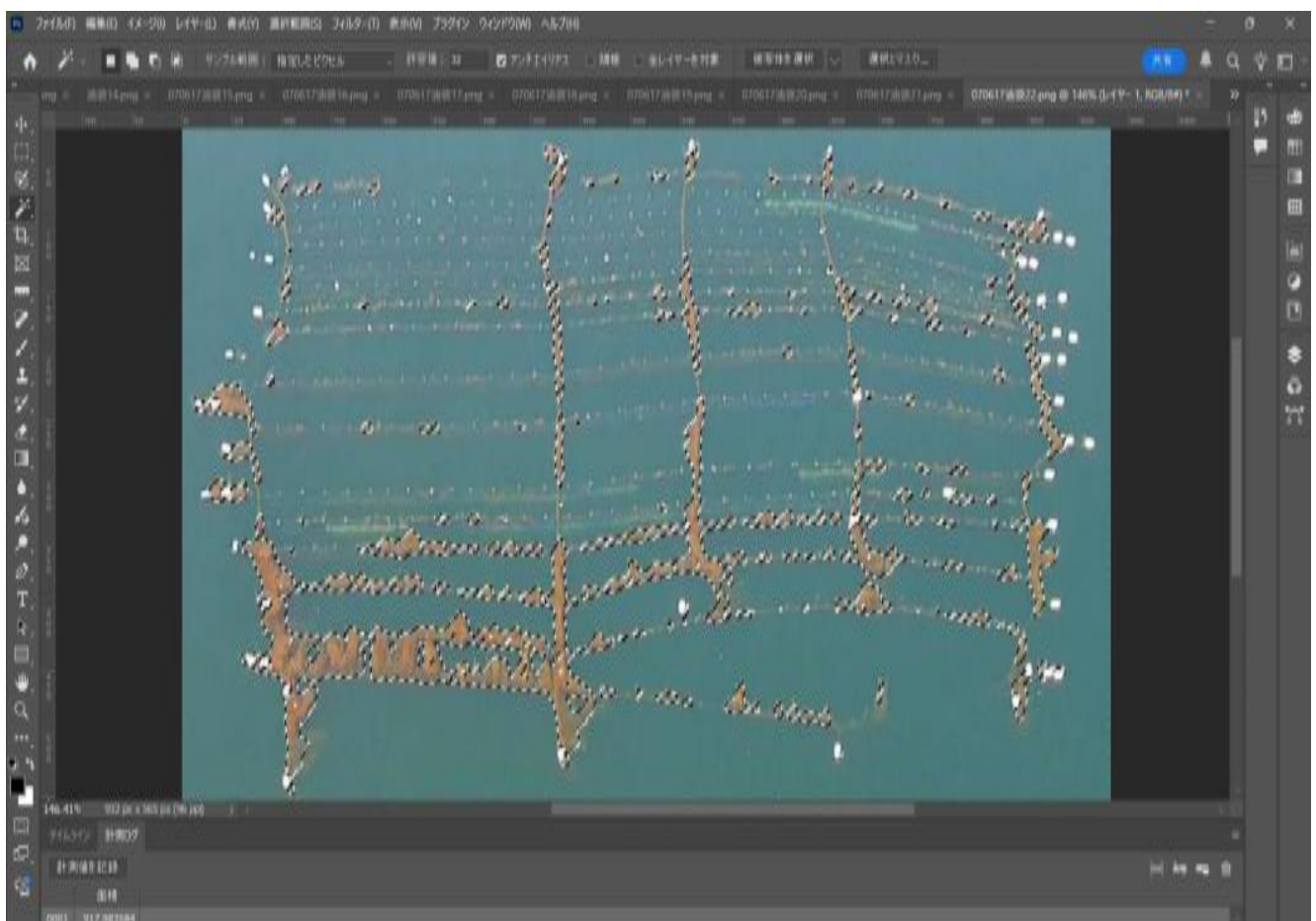
愛南町 油袋地区 筏20：1212.43m²



愛南町 油袋地区 筏21：1150.13m²



愛南町 油袋地区 筏22：917.98m²



愛南町 油袋地区 筏23：458.68m²



愛南町 油袋地区 筏24：1050.36m²

